



PATVIRTINTA
Valstybinės saugomų teritorijų tarnybos direktoriaus
2006 m. kovo 30 d įsakymu Nr.54V

**AUKŠTAITIJOS NACIONALINIO PARKO DIREKCIJOS .2005 M. VEIKLOS
ATASKAITA**

2006 m.

Palūšė

TURINYS:

I BENDROJI DALIS	<i>Psł.</i>
1. Bendri duomenys	3
1.1. Žemės naudmenų suvestinė	3
1.2. Funkcinio prioriteto zonų pasiskirstymas.....	3
1.3. Rūšių ir buveinių įvairovė	4
1.4. Saugomų rūšių ir buveinių būklė.....	5
1.5. Gamtos paveldo objektai	5
1.6. Kultūros paveldo objektai (nekilnojamosios kultūros vertybės)	6
1.7. Duomenys apie gyventojus	8
1.8. Saugomos teritorijos būklė	9
2. Direkcijos struktūra	11
II DIREKCIJOS VEIKLA	
3. Teritorijos analizė ir planavimas	12
3.1. Taikomųjų tyrimų ir stebėsenos (monitoringo) vykdymas ir organizavimas	12
3.2. Teritorijų ir strateginio planavimo dokumentų rengimas	16
3.3. Teritorijų planavimo dokumentų ir statinių techninių ir kt. projektų nagrinėjimas.....	16
4. Teritorijos apsauga ir tvarkymas	18
4.1. Teritorijų ir paveldo objektų tvarkymas, pažeistų teritorijų atkūrimas	18
4.2. Rekreacinės infrastruktūros objektų įrengimas ir priežiūra.....	19
4.2.1 Turistinių trasų įrengimas ir priežiūra	19
4.2.2. Poilsio vietų įrengimas ir priežiūra	20
4.2.3. Kita rekreacinė įranga	21
4.3. Inspekcinė veikla.....	22
4.4. Kraštovaizdžio apsaugos reikalavimų pažeidimai.....	23
5. Informacinė, švietėjiškoji, kultūrinė direkcijos veikla	25
5.1. Renginiai	25
5.2. Leidyba, propagandinė veikla	27
6. Ūkinė veikla ir finansai	29
6.1. Miško atkūrimas	
6.2. Miško apsauga	
6.3. Miško naudojimas	
6.4. Medienos ir jos produkcijos pardavimas	
6.5. Teikiamos paslaugos	29
6.6. Apgyvendinimo paslaugos	30
6.7. Valstybės biudžeto ir kitų šaltinių lėšos.....	31
7. Valstybinių draustinių būklės vertinimas	33
8. Suvestinė direkcijos veiklos lentelė	34
PRIEDAI	39

I BENDROJI DALIS

1. BENDRI DUOMENYS

Aukštaitijos nacionalinis parkas yra saugoma teritorija, įsteigta Lietuvos TSR Ministrų Tarybos 1974 m. kovo 29 d. nutarimu Nr.124, siekiant išsaugoti nacionalinės svarbos kraštovaizdžio kompleksams bei ekosistemoms, reprezentuojančioms Aukštaitijos etnokultūrinės sritys ir jos paribio gamtinius ir kultūrinius savitumus.

Aukštaitijos nacionalinis parkas yra Ignalinos, Utenos, Švenčionių rajonų savivaldybių teritorijose Utenos, Vilniaus apskrityse (pridedama. *parko ribų schema A4 formate*).

1.1. ŽEMĖS NAUDMENŲ SUVESTINĖ

Parko plotas	iš viso:	40570 ha	100 %
<i>Iš jų:</i>			
Miškai		26786,3	66,0
vandens telkiniai		5880	14,5
Pelkės		1120	2,8
žemės ūkio naudmenos		6013,7	14,9
Gyvenvietės		670	1,6
kita (smėlynai, nenaudojamos žemės,		100	0,2

Miškų plotas pateiktas pagal miškotvarkos projektą, patvirtintą Miškų ir saugomų teritorijų departamento direktoriaus 2000-12-19 įsakymu Nr.200.

Aukštaitijos nacionalinio parko planavimo schema patvirtinta Lietuvos Respublikos Vyriausybės 1997 m. balandžio 28 d. nutarimu Nr.416.

1.2. FUNKCINIO PRIORITETO ZONŲ PASISKIRSTYMAS

Nacionalinio parko funkcinio prioriteto zonos	Plotas	
	Ha	100%
Konservacinio prioriteto	21600	53,2
<i>Iš jų - rezervatai:</i>		
Gamtiniai rezervatai	850	2,09
1. Ažvinčių (Gervėčių) sengirės	700	1,72
2. Balčio	150	0,37
<i>Draustiniai</i>		
Gamtiniai	6490	16
1. Petriškės geomorfologinis draustinis	169	0,41
2. Būkos hidrografinis	336	0,82
3. Švoginos hidrografinis	318	0,78
4. Juodupės hidrografinis	343	0,85
5. Pliaušės hidrografinis	394	0,97
6. Labažės hidrografinis	323	0,79
7. Asalnų hidrografinis	386	0,95
8. Žeimenio hidrografinis	573	1,41
9. Vilkaraisčio telmologinis	169	0,43
10. Pagilūtės telmologinis	96	0,24
11. Kriogžlio telmologinis	70	0,17
12. Kretuonykščio telmologinis	323	0,80
13. Siūrių telmologinis	154	0,38
14. Ažvinčių girios botaninis-zoologinis	1481	3,65

15. Minčiagirės botaninis-zoologinis	688	1,70
16. Knyčio botaninis-zoologinis	478	1,18
17. Žeimenos botaninis-zoologinis	189	0,47
Kultūriniai	180	0,5
1. Rėkučių archeologinis	79	0,19
2. Kaltanėnų urbanistinis	101	0,24
3. Salų kultūrinis	10	0,02
4. Varniškių II kultūrinis	40	0,09
Kraštovaizdžio	14030	34,6
1. Šiliniškių	1675	4,13
2. Baluošo	2410	5,94
3. Tauragno	3300	8,13
4. Benediktavo	260	0,64
5. Kiaunos	500	1,23
6. Uteno	2835	7,00
7. Kretuono	3050	7,52
Apsauginio prioriteto	9270	22,9
Rekreacinio prioriteto: <i>viso:</i>	1380	3,4
Ūkinio prioriteto:	8070	19,9
	<i>Iš jų:</i>	
Miškų	4880	12
Žemės ūkio	1910	4,7
Kt. vandens	1280	3,2
Gyvenamoji	250	0,6
Kita (bendro naudojimo vandenu)		
	<i>Iš viso:</i>	
	40570	
Parko buferinės apsaugos zona	6540	

1.3. RŪŠIŲ IR BUVEINIŲ ĮVAIROVĖ

	Rūšių sk.	Iš jų saugomų rūšių sk.	
		LRK rūšys (iš jų ypač saugomos rūšys [*])	Europinės svarbos ^{**} rūšys
Augalai	928	63 (-)	6
Grybai	629	17 (-)	-
Gyvūnai:	1884	84	60
Bestuburiai	1570	17 (-)	6
Žuvys	39	2 (1)	7
Varliagyviai ir ropliai	16	3 (-)	2
Paukščiai	211	9 (1)	3
Žinduoliai	48	9 (1)	3
Iš viso:	3440	162 (3)	66
Europinės svarbos buveinių sk.	13		

*- vadovaujantis Aplinkos ministro 2002-05-02 įsakymu Nr. 223 patvirtintu sąrašu.

** - Europinės svarbos rūšys: ES paukščių direktyvos I priedo rūšys ir ES Natūralių buveinių ir laukinės faunos ir floros apsaugos direktyvos II priedo rūšys.

1.4. SAUGOMŲ RŪŠIŲ IR BUVEINIŲ BŪKLĖ

Saugomos rūšys/buveinės	Skaičius*	Radimviečių skaičius	Būklė (rūšių/buveinių skaičius)		
			Gera	Bloga arba blogėjanti	Neįvertinta
Augalai	63	304	259	22	23
Samos	5	12	10	2	-
Induočiai augalai	58	292	249	20	23
Grybai					
Makromicetai	17	21	-	-	19
Kerpės	2	2	2	2	-
Gyvūnai:					
Bestuburiai	27	116	112	1	3
Apskritaziomeniai ir žuvis	2	3	3	-	1
Varliagyviai ir ropliai	3	31	30	-	-
Paukščiai	53	528	470	58	-
Žinduoliai	9	34	33	1	-
Viso:	235	1391	1113	100	79
Europinės svarbos buveinės	13	-	-	-	-

*– išskyrus sezoninius migrantus ir užklystančias rūšis

1.5. GAMTOS PAVELDO OBJEKTAI

Statusas ir objekto pavadinimas	Būklė (vnt.)			Pastabos ir pasiūlymai
	Gera	Patenk.	Nepatenk.	
Gamtos paminklai (išvardinti) viso: 9	7	2		
1. Asalnų pušis	1			
2. Labakaršio pušis	1			
3. Trainišio ąžuolas		1		
4. Baluošo ež. Ilgasalė	1			
5. Dringio ragas	1			
6. Du Ešerinio ežerėliai	1			Bebrai ardo krantus, graužia medžius
7. Ožių ragas Dringio ež.	1			
8. Ladakalnis		1		Atlikti kraštovaizdžio formavimo kirtimus
9. Akmuo Mokas ir Mokiukas	1			Aplinka sutvarkyta kartu su Tauragnų seniūnija
Valstybės saugomi gamtos paveldo objektai (išvardinti) viso: 16	10	4	2	
1. Akmuo "Mokas ir Mokiukas"*	1			
2. Ladakalnis*		1		
3. Baluošo Ilgasalė*	1			
4. Dringio ragas*	1			
5. Asalnų pušis*	1			
6. Labakaršio pušis*	1			
7. Trainišio ąžuolas*		1		
8. Ešerinio ežerėliai*	1			
9. Ožių ragas (Dringio ež.)*	1			
10. Kaltanėnų ąžuolas			1	nudžiuvo
11. Kretuonų ąžuolai (2)	1	1		

12. Obelių Rago kadagiai	1			
13. Šuminų pušis	1			
14. Varniškių ąžuolas			1	
15. Varniškių liepa		1		
* Objektai LRV 2000-03-20 nutarimu Nr.311 "Dėl gamtos paminklų paskelbimo" (Žin., 2000, Nr.24-621) paskelbti gamtos paminklais				
Savivaldybių saugomi gamtos paveldo objektai (išvardinti) viso: 1	1			
1. Vaišniūnų ąžuolas	1			Turi istorinę vertę
2.				
Gamtos vertybės, kurioms siūloma suteikti paveldo objekto statusą (išvardinti): viso: 4	4			
1. Salų ąžuolas	1			Auga privačioje žemėje
2. Kaukiškės ąžuolas	1			Auga privačioje žemėje
3. Benediktavo kaimo ąžuolų grupė	1			Auga privačiose žemėse
4. Puziniškio ąžuolas	1			Auga privačioje žemėje

1.6. KULTŪROS PAVELDO OBJEKTAI (NEKILNOJAMOSIOS KULTŪROS VERTYBĖS)

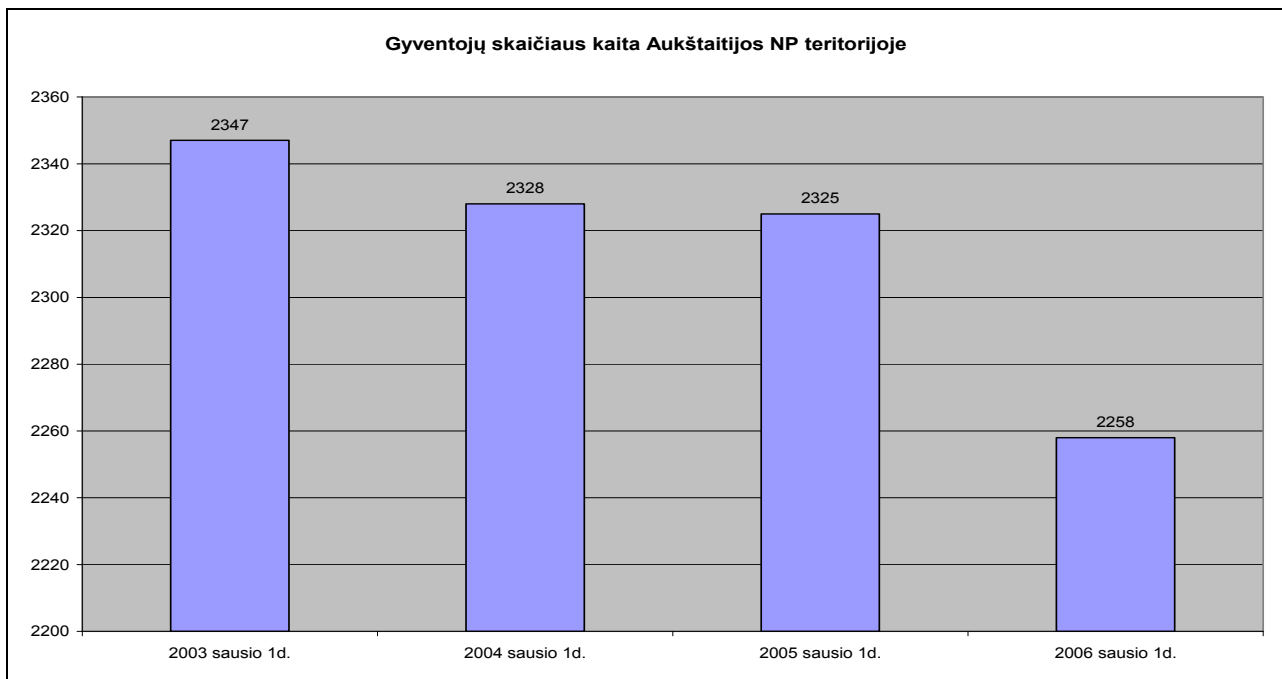
Statusas ir objekto pavadinimas*	Būklė (vnt.)			Pastabos ir pasiūlymai
	Gera	Patenk.	Nepatenk.	
Nekilnojamosios kultūros paveldo objektai viso: 160	40	120		
1.				
Iš jų – paminklai	6	47		
1. Ginučių piliakalnis su papiliu	1			Iškirsti menkaverčius medžius ir krūmus
2. Tauragnų piliakalnis, vadinamas Majaku (XIV-XV a. Tauragnų pilies bei kovų su kryžiuočiais vieta)	1			
3. Taurapilio piliakalnis	1			
4. Sėlos piliakalnis		1		Nupjauti menkaverčius medžius ir krūmus
5. Šeimaties pilkapiai II, vadinami Guronais, Švedkapiais		1		
6. Stučių pilkapiai (2 pilkapiai)		1		
7. Daunorių (Paduobių) pilkapiai, vad. Kuronais		1		
8. Šeimaties piliakalnis, vadinamas Batarėja		1		Atnaujinti informacinį ženklą, pažymėti teritoriją, išvalyti vėjovartas ir sausuolius
9. Minčios pilkapiai I (26 pilk.)		1		”
10. Minčios pilkapiai II (19 pilk.)		1		”
11. Minčios pilkapiai IV (29 pilk.)		1		”
12. Minčios pilkapiai III (2 pilk.)		1		”
13. Minčios pilkapiai V (3 pilk.)		1		”
14. Minčios pilkapiai VI		1		”

15. Skroblaus I pilkapiai (10 pilk.)		1		”
16. Varniškių pilkapis		1		”
17. Varniškių pilkapiai, vadinami Milžinkapiais (12 pilk.)		1		”
18. Varniškių pilkapiai II		1		”
19. Margavonės pilkapiai		1		”
20. Trakų (Ažvinčių) pilkapiai, vadinami Švedkapiais		1		”
21. Vaišniūnų (Įvadų) pilkapiai, vadinami Guronais		1		”
22. Vaišniūnų (Medžiukalnio) pilkapiai		1		”
23. Ginučių pilkapiai I		1		”
24. Ginučių pilkapiai II		1		”
25. Vyžių (Ripelialaukio) pilkapiai, vadinami Guronais		1		”
26. Stripeikių (Ginučių) pilkapiai		1		”
27. Stripeikių (Ginučių, Šiliniškių) pilkapiai		1		”
28. Papiliakalnės piliakalnis ir senovės gyvenvietė		1		”
29. Linkmenų piliakalnis ir senovės gyvenvietė, vadinamas Pilale		1		”
30. Puziniškio piliakalnis		1		”
31. Pabiržės pilkapiai ir senovės gyvenvietė		1		”
32. Palūšės pilkapiai I, vadinami Kuronais		1		”
33. Palūšės pilkapiai II		1		”
34. Šakarvos pilkapiai I		1		”
35. Šakarvos pilkapiai II		1		”
36. Kuprių pilkapiai		1		” Nuolat kontroliuoti, ar nevažinėjama per pilkapyną
37. Sideriškių (Krivasalio) pilkapiai		1		”
38. Ramiojo pilkapiai		1		”
39. Pavajuonio (Cegelnės) pilkapiai		1		”
40. Papravalės pilkapiai		1		”
41. Papravalės piliakalnis ir senovės gyvenvietė		1		”
42. Pavajuonio (Rėkučių) pilkapiai		1		”
43. Rėkučių-Paversmio pilkapiai I		1		”
44. Rėkučių-Paversmio pilkapiai II		1		”
45. Rėkučių- Pakretuonės pilkapynas		1		”
46. Rėkučių gynybinis įtvirtinimas		1		”
47. Reškutėnų piliakalnis su senovės gyvenvietė	1			”

48. Kretuonių pilkapiai I, vadinami Guronais		1		”
49. Kretuonio pilkapiai II		1		”
50. Antaniškės pilkapiai I		1		”
51. Tauragnų pilkapiai				
52. Taurapilio pilkapiai				
53. Kaltanėnų (Degutinės) pilkapiai		1		
54. Palūšės bažnyčia, varpinė ir koplytėlė	1			
55. Koplytėlė su Marijos skulptūra, Palūšės bažnyčios šventorius	1			

1.7. DUOMENYS APIE GYVENTOJUS

Bendras gyventojų skaičius	2258
Gyvenviečių (miestų, miestelių, kaimų) skaičius	116



1.8. AUKŠTAITIJOS NACIONALINIO PARKO BŪKLĖ

Kraštovaizdžio mozaikiškumo išlaikymas. Parko natūraliame kraštovaizdyje esminių pokyčių nėra.

Šiuo metu valstybinės reikšmės miškai ANP teritorijoje 10641 ha plotą ir sudaro 39,7%. Privatūs miškai parke sudaro 30,6%, t.y. 8190 ha. Likusi dalis miškų plotų dar skirta privatizavimui.

2005 metais didėjo kraštovaizdžio užstatymo lygis – atstatomos sodybos, statomi priklausiniai esamosiose sodybose. Kiekvienais metais išlieka panašus išduodamų naujai statybai ir rekonstrukcijos darbų vykdymui leidimų skaičius. Nedaugėja ir savavaliųjų statybų skaičius, lyginant su ankstesniais metais. Tarp užfiksuotų savavaliųjų statybų daugiausia vyrauja lieptų, pavėsinių (I gr. nesudėtingų statinių) statybos.

Masinių kenkėjų invazijų, vėtrų, didelių potvynių, apledėjimo ar sniego, kurie sukeltų masinį miškų pakenkimą, bei gamtos sukeltų didelių gaisrų parko teritorijoje 2004 m. nebuvo užregistruota.

ANP kasmet yra randama naujų augalų rūšių (smiltyninė anisanta, lieknasis švilys ir kt.) ir retųjų augalų radimviečių, tačiau kai kurių retųjų augalų senųjų radimviečių būklė yra nepatenkinama. Dažniausiai retųjų rūšių nykimo priežastys yra susijusios su augimviečių ekologinių sąlygų kaita arba per didele antropogenine įtaka, pvz., pievos sukcesija, vandens lygio kaita, kirtimai ir kt. Pavieniais atvejais aiškiai įvardinti rūšies nykimo priežastį yra sunku, nes nėra akivaizdžių augimvietės pažeidimo požymių.

Augalų rūšių, priklausančių gegužraibinių ir varpeninių šeimoms (36% visų ANP rūšių), radimviečių būklė vertinama teigiamai, net jei individų gausumas yra mažesnis nei praėjusiais metais ir nėra akivaizdžių mechaninių radimvietės apžeidimų. Šiems augalams būdingas pramečiavimas ir jų biologinės būklės įvertinimas negali remtis kelerių metų stebėjimų duomenimis.

Manome, kad retųjų ir saugojamųjų rūšių buveinių būklė yra neblogėjanti, išskyrus vieną išimtį. Ginučių ąžuolynas mažais rėžiais išdalintas privatiems asmenims, o ąžuolyne randamos retų grybų rūšys iš LRK sąrašo. Tų rūšių išlikimo sąlygos blogėja, nes ąžuolynas paliktas stichiškam naujų ir tankių medžių užaudimui. ANP direkcija yra raštu nurodžiusi priežastis ir argumentus neprivatizuoti ąžuolyno, bet į tai nebuvo atsižvelgta. ANP suregistruota 629 rūšys (įskaitant kerpes).

Pablogėjo kai kurių stambiųjų žinduolių aplinkos sąlygos. Vilkai tapo epizodiškai užklystančiais. Kai jie lankėsi nuolat, išstūmė lūšis. Dar turi praeiti keleri metai, kol lūšys, nesutikdamos vilkų konkurencijos, vėl apsigyvens parko miškuose. Tačiau esant dabartiniam miškų kirtimo mastui, lūšys gali nebesugrįžti.

Stambiųjų paukščių (juodųjų gandrų, plėšriųjų, gervių) būklė blogėja. Priežastys: išdžiūvusiuose eglėnuose arba atskirose išdžiūvusiose eglėse esantys lizdai yra paliekami, pušelėmis tankiai beužaugantis Gervėčių raistas išstumia gerves. Kirtimų metu šalinami ir uoksiniai medžiai – išstumiami pelėdiniai ir geniniai paukščiai. Ypač tai matyti dėl gausių plynųjų kirtimų ir kirtimų privačiuose miškuose. Tačiau šį trūkumą kompensuoja biotechninės priemonės – gaminamos dirbtinės lizdavietės. Kurių bendras skaičius 2005 m. yra 45. Ženkliai pablogėjo vandens ir pelkių paukščių būklė vien dėl Žemaitiškės balų spartaus užžėlimo. Suregistruota gyvūnijos įvairovė ir retųjų rūšių veisimosi vietos. ANP išlieka vienu iš turtingiausių bioįvairovės požiūriu valstybinių parkų respublikoje.

Šiuo metu parke yra 39 žuvų rūšys, jų tarpe rūšys iš LRK ir ES Buveinių direktyvos sąrašų. Tai intensyvesnio darbo rezultatas. Ekologiniu požiūriu žuvų buveinės neblogėja

Kai kurių gamtos paminklų būklė pablogėjo – nudžiuvo Kaltanėnų ąžuolas. Ignalinos r. savivaldybė paskelbė Vaišniūnų ąžuolą saugomu gamtos paveldo objektu. Kitais metais Ignalinos r. savivaldybei siūloma paskelbti paminklais 2 ąžuolus ir 1 ąžuolų grupę, kurie yra privačiose žemėse.

Palyginus su 2004 metais, lankytojų skaičius ir poilsio pobūdis beveik nepakito. Gamtoje stovyklavo apie 14 tūkst. lankytojų. Kaimo turizmo sodybose apsistojo apie 10 tūkst. Bitininkystės muziejuje kaip ir ankstesniais metais pabuvojo apie 17 tūkst., o Lankytojų informacijos centre – apie 1,4 tūkst. lankytojų. Organizuotai su grupe atvykusių buvo 1,9 tūkst., t.y. šiek tiek mažiau negu 2004 metais. Vandens turistų skaičius išliko maždaug toks pat – 14-15 tūkst.

Paslaugų spektras išliko toks pat. Parke vasaros metu buvo eksploatuojama 11 stovyklaviečių, tarp jų 3 privačios, 2 prižiūrėjo ANP direkcija, kitos perduotos miškų urėdijai. Viso stovyklavietės yra įrengtos. Jų bendras plotas – 18,1 ha. Trumpalaikio poilsio aikštelių lankytojams, atvykstantiems automobiliais, skaičius nesikeitė – jų kaip ir praėjusiais metais yra 20, o bendras plotas – 0,43 ha.

Kultūros paveldo objektų skaičius parke siekia 160. Pagal PHARE 2002 programą rekonstruota Ginučių vandens malūno – kultūros paveldo objekto gyvenamoji dalis ir parengtas girnų ir muziejinės dalies rekonstrukcijos projektas. Miške esančios 35 pilkapių grupės nežalojamos. 9 pilkapių būklė: arba jie nelankomi stūkso miškuose, arba pritaikyti lankymui (nutiesti keliai, įrengti laiptai ir pan.).

Išvados apie teritorijos būklę:

1. Parko miškai nuo stichinių nelaimių nenukentėjo, gamtiniu požiūriu buvo sveiki.
2. Gamtos paminklų būklė pablogėjo. Nudžiuvo Kaltanėnų ąžuolas. Ignalinos r. savivaldybė Vaišniūnų ąžuolą paskelbė saugomu gamtos paveldo objektu.

3. 2005 m. parko lankytojų skaičius išliko panašus į pernykštį, 11 (iš jų 3 privačios)stovyklaviečių dirbo pilnu apkrovimu, lankytojai noriai naudojosi parko siūlomais vandens ir sausumos trasų maršrutais, ekskursijų vadovų paslaugomis, apžvalgos aikštele Bitės GSM bokšte.
4. Etnografinių kaimų būklė blogėja, nes senieji pastatai perstatomi arba blogos būklės – gyventojai neturi lėšų remontui.
5. Lūšių, vilkų būklė nuo praėjusių metų nepagerėjo. Priežastis – suintensyvėjęs miškų naudojimas, dėl to nyksta jų buveinės.
6. Privačiuose žemės sklypuose vykdoma urbanizacija, dėl to kai kurie gamtos kompleksas netenka natūralumo.
7. Atliekami darbai bioįvairovės vertybių apskaitose, sekama jų būklė, numatoma apsauga, atliekami monitoringai NATURA 2000 teritorijose.

Bendra ANP teritorijos būklė – patenkinama.

2. DIREKCIJOS STRUKTŪRA

Patvirtinta VSTT direktoriaus 2005-01-17 įsakymu Nr.16V

Padaliniai (skyriai, centrai ir kt.)*	Pareigybės	Etatų skaičius
Administracija	Direktorius	1
	Direktoriaus pavaduotojas	2
	Vyriausiasis specialistas (juristas)	0,5
	Referentas	1
Kraštotvarkos ir kultūros paveldo skyrius	Skyriaus vedėjas	1
	Vyriausiasis specialistas (miškininkystei)	2
	Vyresnysis specialistas (kultūrologas)	1
	Vyresnysis specialistas	1
Gamtos skyrius	Skyriaus vedėjas	1
	Vyriausiasis specialistas	1
	Vyresnysis specialistas (ekologas)	1
	Ekologas	1
Finansų skyrius	Hidrobiologas	1
	Skyriaus vedėjas	1
	Vyresnysis buhalteris	1
	Buhalteris-kasininkas	1
Bendrujų reikalų skyrius	Vadybininkas	0,5
	Skyriaus vedėjas	1
	Meistras	2
	Specialistas aplinkotvarkai	1
	Pagalbinis darbininkas	2
	Valytojas	0,5
	Vairuotojas-kūrikas	4
	Mikroautobuso vairuotojas	1
	Traktorininkas	1
	Specialistas darbų saugai ir ūkiui	1
	Pagalbinis darbininkas (sezonui)	12
	Lankytojų (informacinis) centras	Palūšės lankytojų centro vedėjas
Vyriausiasis specialistas		1
Administratorius Meironų ekologinio švietimo centre		1
Stripeikių bitininkystės muziejus	Muziejaus vedėjas	1
	Gidas	1
Bendras direkcijos darbuotojų skaičius:	49 (iš jų 12 sezoniniai)	

II DIREKCIJOS VEIKLA

3. TERITORIJOS ANALIZĖ IR PLANAVIMAS

3.1. TAIKOMŲ TYRIMŲ IR STEBĖSENOS (MONITORINGO) VYKDYMAS IR ORGANIZAVIMAS

Eil. Nr.	Programos pavadinimas	Tyrimų temos pavadinimas	Tyrimų pradžia ir galutinės ataskaitos pateikimo data	Tyrimus atlikusi organizacija, vykdytojas	Rezultatai
Kraštovaizdžio ir biologinės įvairovės tyrimai					
1.	Augalijos būklės įvertinimas	Siūrių telmologinio draustinio augalijos tyrimai. Baigiamasis darbų etapas	2003-2005 m.	ANP, A. Survilaitė	Rasta 367 augalų rūšys iš 74 šeimų, iš jų 3 rūšys įrašytos į LRK.
		Žeimenos botaninio-zoologinio draustinio augalijos inventorizacija	2004-2006 m.	ANP, A. Survilaitė	Rasta 348 augalų rūšys iš 74 šeimos, iš jų 6 rūšys įrašytos į LRK.
		Kriogžlio telmologinio draustinio augalijos tyrimai	2005-2006 m.	ANP, A. Survilaitė	Rasta 242 aukštesniųjų augalų rūšys iš 61 šeimų, iš jų 10 rūšių iš LRK.
		Naujų augalų rūšių ir retųjų augalų augimviečių paieška bei registracija ANP teritorijoje	Darbas tęstinis	ANP, A. Survilaitė	Rasta 13-kos retųjų rūšių 26-ios naujos radimvietės.
		Kasmetinis augalų iš LRK radimviečių būklės patikrinimas	Darbas tęstinis	ANP, A. Survilaitė	Patikrinta 41 augalų rūšies iš LRK 78 augimvietės.
	Augalijos monitoringas	Retų, nykstančių ir invazinių augalų rūšių monitoringas	Nuo 2000 m., darbas tęstinis	ANP, A. Survilaitė	Patikrinta: 7 augalų rūšių 21 stebimas laukelis.
	. Faunos inventorizacija				

	Sistematinių grupių įvertinimas (žinduoliai, paukščiai, varliagyviai ir ropliai, vabalai)	Žeimenos botaninio-zoologinio draustinio bioįvairovės tyrimai	2004-2005 m.	ANP, B. Šablevičius, A. Čeponis, T. Masiulis	<u>Žinduoliai</u> : nustatytos 26 rūšys. <u>Paukščiai</u> : nustatytos 97 rūšys, iš jų – 59 rūšys peri. Iš ES direktyvos sąrašo rasta 15 rūšių, iš LRK – 11 rūšių. <u>Varliagyviai ir ropliai</u> : nustatytos 5 varliagyvių ir 4 roplių rūšys. Visos aptiktos varliagyvių ir roplių rūšys yra įtrauktos į Berno konvenciją ir priklauso III kategorijai. <u>Vabalai</u> : nustatytos 294 rūšys. Iš LRK – 2 rūšys.
	Sistematinių grupių įvertinimas (paukščiai, varliagyviai ir ropliai, vabalai)	Kriogžlio telmologinio draustinio bioįvairovės tyrimai (I etapas)	2005-2006 m.	ANP, B. Šablevičius, T. Masiulis	<u>Paukščiai</u> : nustatytos 38 rūšys, iš jų – 16 rūšių peri. Iš ES direktyvos sąrašo rastos 4 rūšys, iš LRK – 1 rūšis. <u>Varliagyviai ir ropliai</u> : nustatytos 5 varliagyvių ir 4 roplių rūšys. Visos aptiktos varliagyvių ir roplių rūšys yra įtrauktos į Berno konvenciją ir priklauso III kategorijai. <u>Vabalai</u> : nustatytos 182 rūšys. Iš LRK – 1 rūšis.
	Sistematinių grupių įvertinimas (žinduoliai)	Kretuono ežero Didžiosios salos bioįvairovės tyrimai	Nuo 2002 m., darbas tęstinis	ANP, A. Čeponis	Nustatyta 14 rūšių.
		Europos Tarybos paukščių direktyvos I priedo ir LRK paukščių rūšių gyvenamųjų vietų registracija	2004-2005 m., monitoringo tipo darbas (darbas tęstinis)	ANP, B. Šablevičius, T. Masiulis	Registruotos 57 retosios paukščių rūšys, iš jų – 39 peri. Iš ES direktyvos I priedo registruotos 39 rūšys, iš LRK – 43 rūšys. Iš LRK 1(E) kategorijos 6 rūšys, 2(V) – 10, 3(R) – 22, 4(I) – 2, 5(RS) – 3 paukščių rūšys.
		Plėšriųjų paukščių retųjų rūšių (erelio rėksnio, vapsvaėdžio, juodojo peslio, vištvanagio, žuvininko) gausumo ir lizdavičių apskaita	2005 m., monitoringo tipo darbas (darbas tęstinis)	ANP, B. Šablevičius, T. Masiulis	Patikrinti 25 natūralūs lizdai, iš jų tik 8 užimti ir 17 neužimtų.
		Dirbtinių lizdavičių plėšriesiems paukščiams ir juodiesiems gandrms įrengimas valstybiniuose ANP miškuose	2005 m.	ANP, B. Šablevičius, T. Masiulis	Įrengta 13 dirbtinių lizdų: 10 – Vaišniūnų girininkijoje, 3 – Minčiagirės.

		Juodųjų gandrų apskaita ANP teritorijoje	2005 m., monitoringo tipo darbas (darbas tęstinis)	ANP, B. Šablevičius, T. Masiulis	Rastas tik 1 juodojo gandro lizdas.
		Pelėdų retųjų rūšių (žvirblinė, lututė) gyvenamųjų vietų ir veisimosi atvejų registracija	2005 m., monitoringo tipo darbas (darbas tęstinis)	ANP, B. Šablevičius, T. Masiulis	Registruotos 4 žvirblinių pelėdų gyvenamosios vietos ir 6 – lutučių. Nenustatytas nė vienas šių dviejų pelėdų rūšių perėjimo atvejis.
		Žiemojantys vandens paukščiai Aukštaitijos NP vandens telkiniuose	2005 m., darbas tęstinis	ANP, B. Šablevičius	Didžiosios antys – 455, klykuolės – 16, didieji dančiasnapiai – 7, gulbės – 42 ind.
		Gulbių apskaita	2005 m. liepos mėn., darbas tęstinis	ANP, B. Šablevičius	Registruoti 39 suaugę ind. ir 30 jauniklių.
		Švygždų apskaita	2005 m. birželio mėn., darbas tęstinis	ANP, B. Šablevičius	Švygždų – 12 potencialių porų 12 vietų.
		Putpelių apskaita	2005 m. birželio mėn., darbas tęstinis	ANP, B. Šablevičius, T. Masiulis	Putpelių – 2 potencialios poros 2 vietose.
		Griežlių apskaita	2005 m. birželio-liepos mėn., darbas tęstinis	ANP, B. Šablevičius, T. Masiulis	Griežlių – 114 potencialių porų 67 vietose.
	Sistematinių grupių įvertinimas (žuvis)	Žuvų ekologinis monitoringas Asalnų, Alksnaičio, Asėko, Baluošo, Dringykščio, Dringio, Lūšių, Linkmeno, Tamos, Uteno, Utenykščio, Ūkojo, Žeimenio ežeruose	2005 m.	ANP, V. Vilčinskas	2005 m. ANP vandens telkiniuose gyvena 39 žuvų rūšys, kurios priklauso 14 šeimoms. Per metus tirta 13 žuvų rūšių, priklausančių 5 šeimoms.
		Vėžių populiacijos išaiškinimas ežerų protakose	2005 m.	ANP, V. Vilčinskas	Nustatyta, kad ežerų protakose yra negausi siauražnyplių vėžių populiacija

	Kormoranų paplitimo ir mitybos tyrimai	2005 m.	ANP, A. Panavas	Dringio ežere buvo 30 – 350 ind. (10 mėn.). Išskrosta 47 vnt. – vyrauja kuoja, aukšlė, ešerys (48 %), seliava (29 %), lydeka (7 %), karšis, lynas (6 %). Per sezoną Dringio ežere kormoranai sugavo ir sulesė 4572 kg žuvis. Kretuono ežere 10 – 80, Asalų-10 – 60, Baluošo-5 – 40, Linkmeno-5 – 10 ind. 97 % paukščių užsikrėtę parazitais nematodais, tačiau paukščių skaitlingumas ne mažėja, bet didėja.
Kiti tyrimai, stebėjimai				
	Tarptautinė baltųjų gandrų apskaita ANP teritorijoje	2004-2005 m.	ANP, A. Čeponis	26 gandrų lizdai. Viso registruoti 103 gandrai, iš jų – 54 suaugę paukščiai ir 49 jaunikliai.
	Žalvarnių monitoringas ANP	2005 m.	ANP, B. Šablevičius, T. Masiulis	Nustatyta 11 potencialių veisimosi teritorijų.
	Upinių žuvėdrų monitoringas Kretuono ežero Didžiojoje saloje	2005 m.	ANP, B. Šablevičius, T. Masiulis	Suregistruoti 197 lizdai
	Mažųjų kirų monitoringas Kretuono ežero Didžiojoje saloje	2005 m.	ANP, B. Šablevičius, T. Masiulis	Suregistruoti 6 lizdai
	Dysnų ir Dysnykščio šlapžemių komplekso griežlių monitoringas	2005 m.	ANP, B. Šablevičius, T. Masiulis	Užregistruoti 9 ind. teritorijos ribose, 3 – šalia teritorijos.
	Šikšnosparnių monitoringas ANP teritorijoje		ANP, A. Čeponis	Užregistruotos 7 rūšys (galutiniai duomenys bus kovo mėn.). darbas vykdytas su VU ir Talino universiteto specialistais

Parko draustinių bioįvairovės tyrimai vykdomi pagal nusistovėjusią schemą - 2 metai darbo kiekviename draustinyje. Todėl bioįvairovės inventorizacija visada yra tęstinė. Kaip taisyklė, antraisiais metais draustinių gamta pasipildo naujomis rūšimis. Be draustinių vykdomi bioįvairovės tyrimo darbai ir visoje ANP teritorijoje, nes daugelis praktinių temų yra tęstinio pobūdžio. Retųjų rūšių apsaugos darbai taip pat yra monitoringo tipo, todėl galutinio išbaigtumo mes nesitikime. Mūsų darbo rezultatai reikalingi Ignalinos miškų urėdijai ir privačių žemių savininkams, kertantiems mišką, be to, mokykloms – ekologiniam švietimui. Kretuono kraštovaizdžio draustinio bioįvairovės vertybėmis domisi čia esančių kaimų bendruomenės dėl vykdomų gamtosaugos projektų.

2005 m. vykdytos 28 temos bioįvairovės tyrimai. Tai 14 temų daugiau negu 2004 m. Tyrimus apsunkino transporto trūkumas. Specialistai ne visada gali naudoti parko transportu, net esant palankioms oro sąlygoms. Nelogiška, kad automobilis, priskirtas parko ekologams gali būti naudojamas tik NATURA 2000 teritorijų monitoringui, o likusį vasaros laiką turi stovėti garaže. Negalint pasinaudoti šiuo automobiliu, liko neatliktos ondaturų ir bebrų apskaitos rudens pabaigoje. Parko ekologai gana dažnai priversti naudoti maršrutiniais autobusais ir traukiniais, taikyti prie nepalankių grafikų. Pageidautume, kad gautasis specifinės paskirties automobilis būtų naudojamas visuose bioįvairovės tyrimų darbuose.

3.2. TERITORIJŲ IR STRATEGINIO PLANAVIMO DOKUMENTŲ RENGIMAS

Eil. Nr.	Dokumento pavadinimas**	Užsakovas	Vykdytojas
Teritorijų planavimo dokumentai*			
1	Palūšės turizmo centro teritorijos detalusis planas	VSTT	UAB "Projektavimo ir restauravimo institutas"
Strateginio planavimo dokumentai*			
1	2005 m. direkcijos veiklos planas		Direkcijos darbuotojai
2	Kretuono Didžiosios salos ir Žemaitiškės pievų tvarkymo programa		Gamtos skyriaus darbuotojai
3	Kraštovaizdžio monitoringo darbų ANP programa	Kraštotvarkos ir Gamtos sk. darbuotojai	
4	ANP kontrolės darbų programa 2005 m.	Kraštotvarkos sk.	

3.3. TERITORIJŲ PLANAVIMO DOKUMENTŲ, STATINIŲ PROJEKTŲ IR KITŲ DOKUMENTŲ NAGRINĖJIMAS

I. Teritorijų planavimo dokumentai			
1.	Pateikti pasiūlymai teritorijų planavimo dokumentų sąlygoms (bendriesiems, specialiesiems detaliesiems planams)	viso:	vnt. 46
1.1.	Iš jų: bendrojo ir specialiojo planavimo dokumentams (<i>iš viso</i>)		vnt. 35
1.1.1	Iš jų žemėtvarkos bei miškotvarkos proj.		vnt. 11
1.2.	detaliojo planavimo dokumentams		vnt. 7
1.3.	Pateikta siūlymų neišduoti sąlygų		vnt. 4
2.	Pateiktos išvados teritorijų planavimo dokumentams (bendriesiems, specialiesiems detaliesiems planams)	viso:	vnt. 93
2.1.	Iš jų: bendrojo ir specialiojo planavimo dokumentams (<i>iš viso</i>)		vnt. 42
2.1.1.	Iš jų žemėtvarkos bei miškotvarkos proj.		vnt. 33
2.2.	detaliojo planavimo dokumentams		vnt. 51
II. Statinių projektai			
3.	Pateiktos sąlygos statinių projektams		vnt. 66
4.	Pritarta statinių projektams		vnt. 47
5.	Pateikta siūlymų nederinti statinių projektų		vnt. 2
III. Kiti dokumentai			
6.	Pritarta kitiems dokumentams		vnt. 106
7.	Nepritarta kitiems dokumentams		vnt. 28

1.1. punkte:

1 pasiūlymas dėl bendrojo teritorijų planavimo dokumento "Utenos r. savivaldybės teritorijos bendrasis planas".

Specialiesiems:

- 11 dėl miškotvarkos projektų;
- 17 dėl žemės sklypo formavimo prie esamų pastatų (žemėvaldos planai);
- 1 dėl žemės sklypo amalgacijos;
- 1 dėl dviračių turizmo trasų ANP
- 3 dėl žemės ūkio paskirties žemės sklypų formavimo;
- 1 dėl Palūšės rekreacinio prioriteto funkcinės zonos tvarkymo plano

1.3 punkte

neišduoti sąlygų

2 detaliesiems: K.Kuliešiaus žemės sklypo gyvenamojo namo eksploatacijai suformavimas Šilinės k.

Dėl kempingo prie Vaišniūnų k.

2 specialiesiems: prie esamų pastatų ;
dėl sklypo padalinimo.

2.1. punkte:

8 išvados žemėtvarkos projektams,
9- žemės sklypo formavimo projektas (žemėvaldų planams);
25- miškotvarkos projektams.

2.2. punkte:

49 išvados žemės reformos metu formuojamiems natūra gražinamiems žemės sklypų planams bei namų valdoms, kurie pagal Teritorijų planavimo įstatymą prilyginami detaliesiems planams.
2 – detaliesiems planams: Palūšės turizmo centro infrastruktūros detalusis planas ir dėl žemės sklypo suformavimas esamiems pastatams Kiauneliškio k.

6 punkte:

30 suderintų sąrašų dėl Ignalinos miškų urėdijos ANP teritorijoje projektuojamų vykdyti sanitarinių kirtimų plotų.

Pateiktos išvados:

16 – dėl žemės sklypo patikslinimo planų (kadastriniai sklypo matavimai arba žemės sklypų planai, kurie yra ne ortofotomedžiagoje ir kuriuose buvo padaryta klaidų);
58- žemės sklypų planai, formuojami pagal senus 2000 m. žemėtvarkos projektus (specialiuosius planus), kuriuose žemės sklypams nebuvo nustatyta nei tikslinė žemės naudojimo paskirtis, nei būdas, nei pobūdis, nei žemės ir miško naudojimo apribojimai bei servitutai;
2- kadastriniai žemės sklypų matavimai, kurie pagal ruošiamą žemėtvarkos projektą bus priskirti visuomenės poreikiams naudojamai žemei Utenos r.;

7 punkte

8 – dėl žemės sklypų, kurie pagal žemėtvarkos projektą priskirti valstybės išperkamai žemei (LVŽŽTC Ignalinos filialui), kadastrinių matavimų;

1- dėl žemės sklypų UAB "Laukoja" suformavimo kadastrinių matavimų

7 - dėl žemės sklypo patikslinimo planų (kadastriniai sklypo matavimai arba žemės sklypų planai, kurie yra ne ortofotomedžiagoje ir kuriuose buvo padaryta klaidų);

7 - žemės sklypų planai, formuojami pagal senus 2000 m. žemėtvarkos projektus (specialiuosius planus), kuriuose žemės sklypams nebuvo nustatyta nei tikslinė žemės naudojimo paskirtis, nei būdas, nei pobūdis, nei žemės ir miško naudojimo apribojimai bei servitutai;

5 – dėl sanitarinių miško kirtimų.

4. TERITORIJOS APSAUGA IR TVARKYMAS

4.1. TERITORIJŲ IR PAVELDO OBJEKTŲ TVARKYMAS, PAŽEISTŲ TERITORIJŲ ATKŪRIMAS

Eil. Nr.	Darbu pavadinimas	Užsakovas	Vykdytojas	Trumpas darbų aprašymas, pastabos*
Gamtos paveldo objektų apsauga ir tvarkymas				
1.	Obelių rago kadagiai			Tvarelės remontas, kadagio atramos įrengimas
2.	Moko ir Mokiuko akmuo		ANP, Tauragnų seniūnija	Aplinkos sutvarkymas, suoliukų ir nuorodos pastatymas.
3.	Trainišio ąžuolas		ANP	Tvarelės remontas 5 m
Viso:				...3... vnt., ...0,2.... ha
Kultūros paveldo objektų apsauga ir tvarkymas				
1.	Ginučių vandens malūno rekonstrukcijos projekto įgyvendinimas (PHARE 2002)	ANP	Rangovai	1. Parengtas rekonstrukcijos projektas 2. Atlikta gyvenamosios dalies rekonstrukcija
Viso:			1.... vnt.,-..... ha
Kitų teritorijų tvarkymas				
1.	Palūšės rekreacinės teritorijos tvarkymas		Ignalinos r. gimnazijos, Vidiškių vid. m-klos moksleiviai	Šiukšlių rinkimas, išvežimas, nelegalių laužaviečių užpylimas
2.	Ladakalnio apylinkių ir pėsčiųjų-dviračių trasos Palūšė-Ginučiai tvarkymas		”	”
3.	Švaros žygiai		VU studentai, respublikos moksleiviai, įstaigų darbuotojai	8 žygiuose dalyvavo 260 žmonių, surinkta 20 tūkst. litrų šiukšlių
Viso:				..3... vnt.,40.... ha
Kitų priemonių įgyvendinimas				
1.	Kretuono ež. Didžiosios salos režimo tinkamumo paukščių perimvietėms palaikymas			Išpjauti krūmai 4 ha plote, Nušienauta 3 ha aukštaūgės žolės.
2.	Stovyklaviečių pasų pildymas		Kraštotvarkos skyrius	Suregistruota ir įvertinta įranga 8 stovyklavietėse
3.	Poilsiviečių pasų pildymas		”	Suregistruota ir įvertinta įranga 2 poilsivietėse
4.	Apžvalgos aikštelių pasų pildymas		”	Suregistruota ir įvertinta įranga 4 aikštelėse
5.	Sveikatingumo ir Botanikos takų pasų pildymas		”	Suregistruota ir įvertinta įranga

6.	Pateikti pasiūlymai dėl plotų priskyrimo valstybinės reikšmės miškams		”	Utenos r. siūloma įtraukti ~200 ha
7.	Pateikti pasiūlymai dėl rekreacinių požiūrių svarbių teritorijų paskelbimo		”	Siūloma Ignalinos r. 4,7 ha, Švenčionių r. -2,55ha

4.2. REKREACINĖS INFRASTRUKTŪROS OBJEKTŲ ĮRENGIMAS IR PRIEŽIŪRA.

4.2.1 Turistinių trasų įrengimas ir priežiūra

Objekto tipas	Pavadinimas	Objekto arba atliktų darbų aprašymas*	Pastabos
Esamų objektų priežiūra ir tvarkymas			
Pažintiniai pėsčiųjų takai	Botanikos takas Palūšė-Meironys-Palūšė	Markiravimo atnaujinimas	3,5 km
		Remontuoti informaciniai stendai	3 vnt.
		Tilto per upelį kapitalinis remontas	20 m., 18 m ²
		Naujo liepto per pelkutę pastatymas	9 m, 8 m ²
		Pievos šienavimas 2 k	0,4 ha
		Tako priežiūra ir informacinių lentelių atnaujinimas sezono metu	3,5 km
	Sveikatingumo takas Palūšėje	Markiravimo atnaujinimas	5 km
		Tako priežiūra (šiukšlių rinkimas, išvežimas)	5 km
	Skulptūrų takas Palūšė-Meironys	Tako priežiūra sezono metu, žolės pjovimas, krūmų iškirtimas	1,5 km 1,2 ha
Viso:		.3.. vnt., ..10029.. m	

4.2.2. Poilsio vietų įrengimas ir priežiūra

Objekto tipas	Objekto pavadinimas	Objekto arba atliktų darbų aprašymas*	Pastabos
Esamų objektų priežiūra ir tvarkymas			
Stovyklavietės	Palūšės I stovyklavietė	<p>Pakeisti lauko baldai (1 persirengimo kabina, 6 baldų komplektai, 5 naujos šiukšlių dėžės). Suremontuoti 2 lauko tualetai.</p> <p>Pastatyta informacinė rodyklė.</p> <p>Suremontuotas sūpuoklių įrenginys su krepšinio lenta.</p> <p>Visus metus tvarkoma 0,8 ha teritorija</p>	<p>.</p> <p>Suvirintas lankas, pakeistos sūpuoklių grandinės.</p> <p>Šienaujama, surenkamos ir išvežamos šiukšlės</p>
	Palūšės II stovyklavietė	<p>Pakeisti lauko baldai (4 baldų komplektai, 3 naujos šiukšlių dėžės). Suremontuoti 2 lauko tualetai.</p> <p>Pastatyta informacinė rodyklė.</p> <p>Suremontuotas sūpuoklių įrenginys.</p> <p>Visus metus tvarkoma 0,35 ha teritorija</p>	<p>.</p> <p>Pakeistos sūpuoklių grandinės</p> <p>Šienaujama, surenkamos ir išvežamos šiukšlės</p>
Kita	Palūšės paplūdimys	<p>Pakeistos 2 šiukšlių dėžės, persirengimo kabinos grotelės</p> <p>Tvarkoma paplūdimio teritorija 0,7 ha</p>	Šiukšlių surinkimas ir išvežimas, šienavimas
	Aplinka prie Meironų ekologinio švietimo centro	Tvarkyta teritorija 1,5 ha	Žolės šienavimas, lapų grėbimas

	Senovinės bitininkystės muziejus	Teritorijos tvarkymas 3,7 ha plote Pasėta 2 sklypeliai nektaringų augalų 0,8 ha Muziejaus pastatų stogų remontas, kraigo ir vėjalenčių pakeitimas, nudažymas Suremontuoti 4 ekspozicinių avilių stogeliai (perdengti nauja eglės žieve) 5 gulstiniai aviliai apkalti eglės žieve Pakeista šulinio svirtis Po žeme paklotas elektros įvado kabelis Bičių priežiūros darbai Sutvarkyta Prezidento avilių ekspozicija Austėjos klėtelėje įrengta medingų augalų ekspozicija	14 m ² 20 m nuolat Padaryta tvorelė, pastatytas informacinis ženklas 32 rūšys
	Direkcijos teritorija Palūšėje prie bažnyčios	Išrauti kelmai, suarta sukultivuota dirva ir pasėta veja. Priežiūros darbai (šienavimas, lapų grėbimas ir išvežimas)	0,6 ha
Viso:		...6.... vnt., ...7,65..... ha	

Turime pasidžiaugti nors ir metų gale gavę įrangos teritorijų tvarkymui, kurią 2006 m. jau galėsime naudoti. Tai paspartins tvarkymo darbus.

4.2.3. Kita rekreacinė įranga

Objekto tipas	Objekto pavadinimas	Objekto arba atliktų darbų aprašymas	Pastabos
Esamų objektų priežiūra ir tvarkymas			
	Įvažiavimo į parką "vartai"	Remonto darbai (dažymas), aplinkos tvarkymas (šienavimas, šiukšlių surinkimas)	8 vnt.

4.3. INSPEKCIŅĒ VEIKLA

Eil. Nr.	Pažeidimų grupės pagal ATPK	Pažeidimai (vnt.)		Administracinės baudos (Lt)		Žala (Lt)		Konfiskuota neteisėtos medžioklės ir žūklės įrankių (vnt.)	Pajamos už konfiskatus (Lt)	Perduota ATPK bylų teisingumo institucijoms (vnt.)
		Iš viso	Išaiškinta	Skirta	Išieškota	Padaryta	Išieškota			
1	2	3	4	5	6	7	8	9	10	11
1.	Pažeidimai, susiję su miško naudojimu ir lankymu (60, 61 str. 6 dalis, 62 str. 1, 2, 4 dalys, 63, 64 str. 2 dalis, 65, 66, 68, 69, 70, 71, 77, 77', 189 ⁵ str.) Iš jų: neteisėti miško kirtimai (62 str. 1, 2, 4 dalys)	6	6	375	375	-	-	-	-	-
		1	1	200	200	-	-	-	-	-
2.	Gyvūnijos ir augalijos (67, 74, 85, 87, 87 ¹⁻⁵ , 88, 89, 90, 110 str.) Iš jų: žūklės taisyklių pažeidimai (87 str.)	2	2	50	50	-	-	-	-	-
		2	2	50	50	-	-	-	-	-
3.	Kraštovaizdžio (47, 52, 52 ¹ , 53, 59, 72, 75, 76, 78, 83 ¹ , 83 ² , 91 str.) Iš jų: saugomų teritorijų (75, 76, 91 str.) žemės ir jos gelmių (52, 52 ¹ , 53 str.)	10	10	1875	1875	-	-	-	-	-
		10	10	1875	1875	-	-	-	-	-
		-	-	-	-	-	-	-	-	-
4.	Vandenu (55, 56 ¹ , 57, 58 str.)	5	5	300	300	-	-	-	-	-
6.	Savavališkos statybos (51 ² str. 2, 3 dalys)	5	5	2600	2600	-	-	-	-	-
	Iš viso:		28	5200	5200					
	ST direktorių pajamos iš inspekcinės veiklos (Lt)									

10. Išduota...360 (vnt.) leidimų lankymuisi. Iš jų: ... vnt. mokslo tiriamaisiais, .-vnt. mokomaisiais, .- vnt. pažintiniais, vnt. uogavimo, grybavimo, 360 vnt. mėgėjiškos žūklės tikslais

12. Inspekcinę veiklą direkcijoje vykdo direktoriaus pavaduotojai A.Panavas ir I.Čeponienė, Kraštotvarkos ir kultūros paveldo skyriaus vedėjas R.Žilėnas, vyresn. specialistas M.Rimšelis

Pastabos: _____

4.4. KRAŠTOVAIZDŽIO APSAUGOS REIKALAVIMŲ PAŽEIDIMAI IR TAIKYTOS PRIEMONĖS JIEMS PAŠALINTI

Eil. Nr.	Vietovės pavadinimas, funkcinė ar tvarkymo zona	Savininkas	Pažeidimų pobūdis (įvardinti)						Taikytos priemonės			
			savavališkos statybos, rekonstrukcijos	nesilaikoma projekto (neišlaikyti atstumai, pakeista statinių architektūra ir dislokacija)	neregamentuoti statiniai (vagonėliai ir kt.)	kiti kraštovaizdžio pažeidimai (žemės kasimo darbai, tvoros, užtvantai, šiukšlinimas, kt.)	Pažeidimo laikotarpis	Pažeisti teisės aktai ATPK straipsniai	Institucija (-os), nagrinėjusi pažeidimą	Nustatyti privalomi nurodymai	Skirtas baudos dydis (Lt)	Pastabos, pasiūlymai
1	Žeimenio hidrografinis draustinis	V.Šidlauskas				Iškastas tvenkinys		51 ²			500	Parengti projektą
2	Petriškės geomorfologinis draustinis	Ž.Mudėnas	Pastatyti 2 ūkiniai pastatai					51 ²			500	”
3	”	B.Mudėnas	Pastatytas pjuvenų surinkimo bokštas					51 ²			500	”
4.	Tauragno kraštovaizdžio draustinis	A.Katinas	Pastatyta pirtis					51 ²			500	Nugriauti
5	Žeimenio hidrografinis draustinis	D.Pilkauskas				Nutiestas kelias		51 ²			600	Parengti projektą
6.	Labakaršio ež. vandens apsauginė juosta	M.Andrejeva				Žemės planiravimas		76			150	Išlyginti ir užsėti žole
7.	Kretuonų pilkapiai	V.Trinkūnas				Dirvos suvagojimas miško sodinimui		76			150	Atkurti buvusią padėtį ir sustabdyti miško sodinimo darbus
8.	Vajuonio ež. vandens apsauginė juosta	J.Lukoševičius			Lieptas į ežerą			76			150	Sumažinti lieptą

9.	Žeimenio hidrografinis draustinis	V.Martinkėnas				Kasė žvyrą			76		150	Išlyginti ir užsėti žole
10.	Peikienio ež. vandens apsauginė juosta	A.Kugauda			Lieptas į ežerą				76		150	Parengti projektą
11.	Petriškės geomorfologinis draustinis	R.Šeštakauskienė			Pastatė pavėsinę				76		150	”
12	Baluošo kraštovaizdžio draustinis	V.Musteikienė				Kasė ežero dugną			76		300	Darbai sustabdyti
13	Kretuono kraštovaizdžio draustinis	P.Griciūnas	Nesilaikoma projekto, statant pirtį						76		225	Koreguoti projektą
14	Žeimenio hidrografinis draustinis	V.Abarovič				Kasė žvyrą			76		300	Išlyginti ir užsėti žole
15	Tauragno kraštovaizdžio draustinis	A.Šimonėlis				Iškasė tranšėją kabeliui			76		150	Išlyginti ir suderinti projektą

Pagrindinė inspekcinės veiklos kryptis buvo išaiškinti savavališkų statybų bei nukrypimų nuo suderintų projektų atvejus. Buvo nustatyti 5 pažeidimai. Direkcijos darbuotojai organizavo 41 reidą, kurių metu nustatė 28 pažeidimus. Vasarą kartu su Ignalinos AAA, policijos ir Ignalinos miškų urėdijos darbuotojais buvo organizuojami reidai, kurių metu buvo kontroliuojama, kaip laikomasi stovyklavimo gamtoje taisyklių.

2005 m. ANP buvo nustatyta 15 kraštovaizdžio apsaugos reikalavimų pažeidimų ir taikytos priemonės jiems pašalinti. Iš jų: 9 atvejais buvo nurodyta parengti ar pakoreguoti projektus. Šie nurodymai 5 atvejais įvykdyti ir 4 atvejais vykdomi.

5 atvejais buvo vykdomi žemės kasimo ir planavimo darbai, kurie sustabdyti tik juos apstebėjus, o šiuo metu darbų pasekmės likviduotos – žemė išlyginta ir užsėta žole, o Obelų Rago kaime savavališkai eksploatuotas karjeras, nutirpus sniegui, bus išlygintas ir užsėtas žole.

Buvo nurodyta nugriauti 1 pirtį. Ši byla perduota Utenos apskričiai, kuri įpareigojo savavaliautoją pirtį nugriauti, o jam pačiam to nepadarius, paskelbtas konkursas nugriauti pirtį apskrities lėšomis.

2004 m. – išaiškinti 7 pažeidimai, paskirta iš ieškota 100 Lt baudų

2005 m. išaiškinti 28 pažeidimai, paskirta ir ieškota 5200 Lt baudų.

5. INFORMACINĖ, ŠVIETĖJIŠKOJI, KULTŪRINĖ DIREKCIJOS VEIKLA

5.1. RENGINIAI

Eil. Nr.	Renginio pavadinimas	Data	Dalyvavusių žmonių skaičius	Pastabos <i>(kokios institucijos, organizacijos dalyvavo, padėjo organizuojant, kt.)</i>
Tradicinės, kalendorinės šventės				
1.	Sekminės Meironyse	2005 05 15	~200	VšĮ TC "Palūšė"
2.	Medkoppio pabaigos šventė (Žolinė)	2005 08 15	~3000	Pasaulio lietuvių kultūros centras
Šventės, festivaliai				
1.	Sporto šventė	2005 02 16	~150	Linkmenų kaimo bendruomenė
2.	Europos muziejų naktis Reškutėnuose	2005 05 14	~500	"Nalšios" muziejus, vietos bendruomenė
Seminarai, paskaitos				
1.	Bitė liuvio laike	2005 02 12	~200	Vilniaus mokytojų namai
2.	Skulptūrinės kompozicijos atidarymas Ginučiuose, kaimo sueiga	2005 06 11	~150	Linkmenų seniūnija
Parodos				
1.	Vilniaus mokytojų namų dailės studijos vaikų piešinių paroda ANPD fojė	2005 02 10	~400	Vilniaus mokytojų namų vaikų dailės studija
Kiti renginiai				

1.	Ignalinos kaimo turizmo asociacijos Užgavėnių šventės pristatymas Utenos apskrities seminare Dubingiuose	2005 02 08	~200	Ignalinos kaimo turizmo asociacija
2.	Pamokos Ignalinos Č.Kudabos mokykloje	2005 03 17	~150	Ignalinos Č.Kudabos mokykla
3.	Č.Kudabos knygos "Žemės giedra" pristatymas Č.Kudabos mokykloje	2005 05 11	~200	Ignalinos Č.Kudabos mokykla
4.	Tauragnų miestelio gimtadienio šventė	2005 06 02	~3000	Utenos apskrities administracija, Tauragnų seniūnija
5.	Susitikimai su kaimų bendruomenėmis (Linkmenų, Ginučių, Palūšės, Meironų, Reškutėnų)	2005 metais	~100	Seniūnijos
6.	Ekologiniai žygiai	vasaros sezono metu	5/176	Valtinė "Geras vėjas", Kaltanėnų pagr. mokykla
	Per metus sukaupta: 12 val. video archyvas, 500 nuotraukų foto archyvas			
7.	Darbuotojų dalyvavimas kvalifikacijos kėlimo renginiuose (seminarai, stažuotės, kursai, pažintinės kelionės ir kt.)	2005 m.	15darbuotojų /54 renginiai	

5.2. LEIDYBA, PROPAGANDINĖ VEIKLA

Darbų sritis	Darbų pavadinimai	Mato vienetai	Kiekis	Pastabos*
1. Direkcijos išleisti ar inicijuoti spaudiniai	Lankstinukai (išvardinti)	Vnt. /psl.sk./format as	12000	ANPD. Pakartota 12 pavadinimų anksčiau paruoštų lankstinukų leidyba
	Kita (sukonkretinti)	Vnt. /psl.sk./format as		
	1. Kišeniniai kalendoriai	Vnt.	1500	
	2. Straipsnis monografijai "Tauragnai"	Psl. sk.	3	Leidėjas - Tauragnų seniūnija.
	3. Paruoštas tekstas knygai "Ignalinos girių paunksmėje"	"	180	Leidėjas – Ignalinos miškų urėdija, teiktos nuotraukos iš ANP fotoarchyvo jos leidybai
	2. Bendravimas su žiniasklaida	Reportažai TV	Vnt. ir min.	14; 56min.
Radio reportažai		Vnt. ir min.	6; ~20min.	
Kita (sukonkretinti)				
Suteikta informacija apie ANP (tame tarpe interviu)		Vnt.	59	
3. Informacinė veikla	Paskaitos	Vnt. (val.)	10/15 val.	Kultūros darbuotojų tobulinimosi institutas, miškų savininkų kursai, ekoturizmo organizatorių kursai, konferencijos ir seminarai, vykę parke

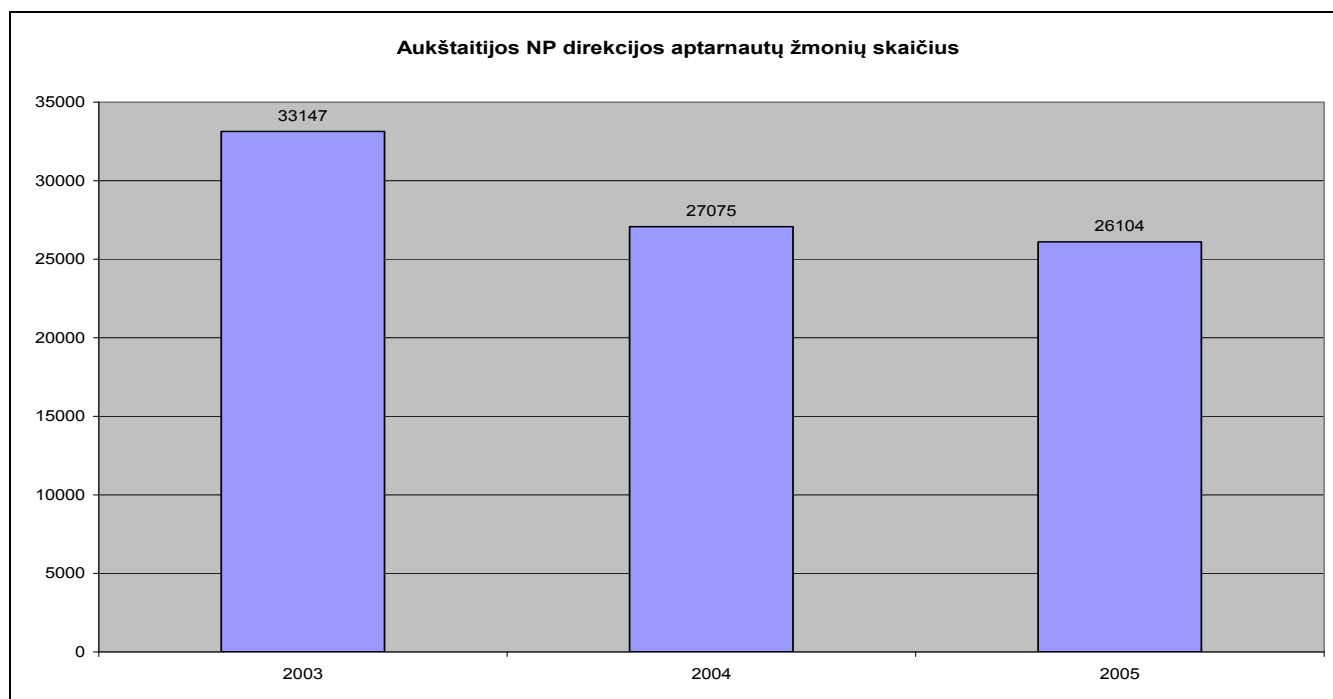
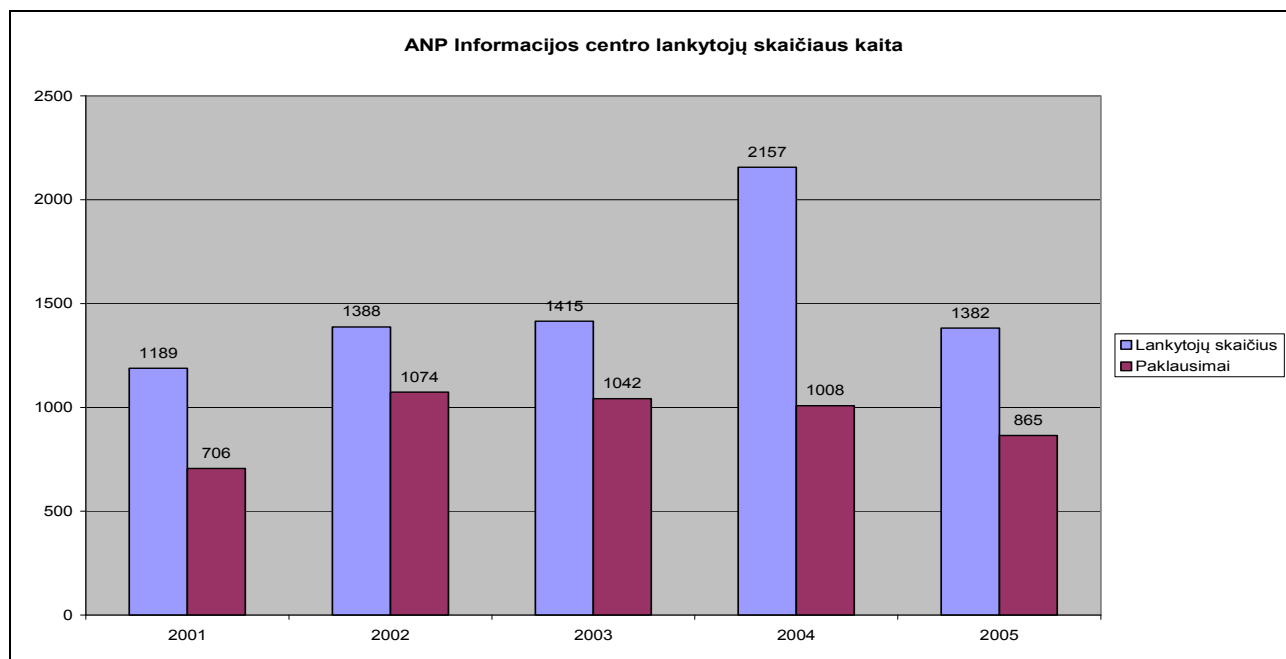
	Reklama spec. leidiniuose	Vnt. ir spausdinimo plotas		
	Informacija Utenos apskrities telefonų knygoje		1, 60X66 mm	
	Ekskursijų pravedimas	Grupių sk. / žmonių sk.	65/1882	Iš jų 36/1033 aptarnavo TC "Palūšė" darbuotojai
	Informacijos teikimas internete**	Sukurtas ANP direkcijos internetinis puslapis Interneto psl. skaičius	1 3	ANP direkcijos – www.anp.lt ; Ignalinos TIC www.ignalina.lt , Utenos apskrities www.is.lt/Utenos_apskritis ir TC "Palūšė" - www.paluse.lt
	Kita veikla (sukonkretinti)			
	Suteikta informacija lankytojų centre	Vnt.	2247	1382 lankytojai, 865 paklausimai
4. Konferencijos, seminarai	Konferencijos	Vnt.	3	

6. ŪKINĖ IR KITA VEIKLA

6.5. TEIKIAMOS PASLAUGOS

Paslaugų tipas	Paslaugos pavadinimas	Aptarnautų žmonių sk.	Pajamos (Lt)	Pastabos
Lankytojų aptarnavimo paslaugos	1. Bitininkystės muziejaus lankymas	17298	20681	
	2. Stovyklavimo paslaugos	2680	4554	2-se stovyklavietėse
	3. Lankytojų (informacinio) centro lankymas	1382	2329	
	4. Apžvalgos bokšto lankymas	2500	1842	
	5. Gido paslaugos	849	360	Tik specializuotos ekskursijos, kitas veda TC "Palūšė" ekskursijų vadovai
	6. Gauta paklausimų	865	-	El. paštu, faksu, telefonu
	7. Ekologinio švietimo centras	530		Konferencijos, seminarai, nakvynės pajamos nurodytos 6.6. lentelėje
	8. Ežerų nuoma		657	
	9. Už vandens tiekimą ir šiukšlių išvežimą		1433	
	10. Kitos paslaugos (transporto paslaugos, žalos atlyginimas)		965	
	11. Grąžinama nemokių debitorių įsiskolinimų pagal antstolių pavedimus		3018	
	Iš viso:	26104	35839	

Pastaba. Viršplaninės 2004 metais gautos lėšos 20000 Lt
Gauta praėjusių metų debitorinis įsiskolinimas 34747 Lt



Direkcija aptarnavo 2003 m. visas stovyklavietes, 2004 ir 2005 m. – tik 2 stovyklavietes

6.6. APGYVENDINIMO PASLAUGOS

Apgyvandinimo būdai, įstaigos	Objekto pavadinimas	Vietų skaičius	Finansai	
			Išlaidos priežiūrai (Lt)	Pajamos (Lt)
Poilsio namai	Ekologinio švietimo centras	14	9190	11414
<i>Iš viso:</i>			9190	11414

Meironų ekologinio švietimo centre yra salė seminarams ir konferencijoms, kurioje yra per 60 vietų, o nakvynei yra tik 14 vietų. Todėl nėra sąlygų apgyvendinti visų konferencijos dalyvių vienoje vietoje. Reikia padidinti nakvynės vietų skaičių, rekonstruojant II-ąjį pastato korpusą.

6.7. VALSTYBĖS BIUDŽETO IR KITŲ ŠALTINIŲ LĖŠOS

Eil. Nr.	Finansavimo šaltiniai	Gauta lėšų (tūkst. Lt)	Panaudota gautų lėšų (tūkst. Lt)	Pastabos
1.	Valstybės biudžeto asignavimai	1094,6	1094,6	
2.	Specialioji valstybės biudžeto programa	102,0	102,0	
Viso:		1196,6	1196,6	
3.	Kitų valstybės biudžeto programų lėšos:			
3.4.	Kitos valstybės biudžeto programos	2,0	2,0	<i>Lietuvos Respublikos Kultūros ministerija</i>
Viso:		2,0	2,0	
4.	Kitų šaltinių lėšos:			
4.1.	Savivaldybių biudžetų lėšos	4,0	4,0	<i>Ignalinos rajono savivaldybė</i>
4.3.	Kitų šaltinių lėšos	276,2	276,2	<i>PHARE 2002 projekto finansavimas</i>
		0,3	0,3	<i>UAB "Lietuviškas midus"</i>
Viso:		280,5	280,5	
Iš viso:		1479,1	1479,1	

7. VALSTYBINIŲ DRAUSTINIŲ BŪKLĖS VERTINIMAS

Eil. Nr.	Tikrinto draustinio pavadinimas*	Tikrinimo data	Tikrintojo pareigos, vardas, pavardė	Esamos padėties įvertinimas ir išvado
1	Ažušilės kraštovaizdžio	2005-09	Direktoriaus pavaduotojas Algirdas Panavas, Kraštotvarkos sk. vedėjas Rimvydas Žilėnas	Yra iš abiejų pusių informaciniai ženklai. Teritorija šalia Ignalinos yra lankoma. Pradėtas rengti Ažušilės draustinio sutvarkymo projektas
2	Balčio telmologinis	2005 -10	”	Būklė nuo parėjusių metų nepasikeitė. Nėra informacinių ženklų
3	Indubakių geologinis	2005-10-05	Vyr. specialistas V.Kutra, Gamtos sk. vedėjas B.Šablevičius	Nėra informacinių nuorodų. Fizinė būklė nepakitusi
4	Pakalnių geomorfologinis	2005-10	”	Prie pagrindinio kelio yra informacinis ženklas. Teritorija tvarkinga, išlaikyti esamą režimą.
5	Pušnies telmologinis	2005-10	”	Pelkėje auga retųjų augalų rūšys ir yra vertinga retųjų rūšių paukščių perėjimo vieta. Nėra informacinių ženklų.
6	Vajelių geologinis	2005-10-05	”	Nėra informacinių nuorodų. Fizinė būklė nepakitusi
7	Žiezdrių kraštovaizdžio	2005-10-05	”	Nėra informacinių nuorodų. Fizinė būklė nepakitusi

Aukštaitijos nacionalinio parko direktorius

(parašas)

Eminuelis Leškevičius

8. SUVESTINĖ AUKŠTAIJIJOS NACIONALINIO PARKO DIREKCIJOS 2005 M. VEIKLOS LENTELE

Priemonės (veiksmai) pagal veiklos sritis	Darbų vykdymas		Vykančios/ bendradarbiaujančios institucijos	Pastabos
	Mato vienetas	Dydis		
1	2	3	4	5
1. Teritorijos analizė ir planavimas				
1.1. Taikomųjų tyrimų ir stebėsenos (monitoringo) vykdymas ir organizavimas:				
1.1.1. Kraštovaizdžio ir biologinės įvairovės tyrimai	vnt.	22		
1.1.2. atlikti gamtos paveldo teritorinių kompleksų ir objektų tyrimai, stebėjimai;	vnt.			
1.1.3. atlikti kultūros paveldo teritorinių kompleksų ir objektų tyrimai, stebėjimai;	vnt.			
1.1.4. atlikti kiti tyrimai, stebėjimai.	vnt.	9		Tarp jų kraštovaizdžio monitoringas
1.2. Teritorijų ir strateginio planavimo dokumentų, projektų rengimas:				
1.2.1. Parengta teritorijų planavimo dokumentų;	vnt.	1	VSTT, ANP	
1.2.2. Parengta strateginio planavimo dokumentų;	vnt.	2		
1.2.3. Parengta techninių ir kt. projektų.	vnt.	10	Utenos apskrities viršinininko administracija, Švenčionių r. savivaldybė, VSTT	
1.3. Teritorijų planavimo dokumentų, projektų nagrinėjimas ir išvadų teikimas:				

1.3.1. Pateikti pasiūlymai sąlygos teritorijų planavimo dokumentams (bendriesiems, specialiesiems (iš jų ir žemėtvarkos bei miškotvarkos proj.), detaliesiems planams);	vnt.	46		
1.3.2. Pateikta siūlymų neišduoti sąlygų	vnt.	4		
1.3.3. Pateiktos išvados teritorijų planavimo dokumentams (bendriesiems, specialiesiems (iš jų ir žemėtvarkos bei miškotvarkos proj.), detaliesiems planams):	vnt.	93		
1.3.4. Pateiktos sąlygos statinių ir kt. objektų projektavimui;	vnt.	66		
1.3.5. Suderinta statinių techninių projektų	vnt.	47		
1.3.6. Pateikta siūlymų nederinti projektų	vnt.	2		
1.3.7. Pritarta suderinti kitų dokumentų	vnt.	106		
1.3.8. Nederinta kitų dokumentų	vnt.	28		
2. TERITORIJOS APSAUGA IR TVARKYMAS				
2.1. Gamtos paveldo teritorinių kompleksų ir objektų priežiūra ir tvarkymas.	vnt., plotas (ha)	4/7,2		
Sutvarkyta gamtos paveldo objektų ir jų teritorijų	vnt., plotas (ha)	3/0,2		
Sutvarkyta kitų gamtinių kompleksų teritorijų	vnt., plotas (ha)	1/7		
2.2. Kultūros paveldo teritorinių kompleksų ir objektų priežiūra ir tvarkymas.	vnt., plotas (ha)	2/0,1		
Sutvarkyta kultūros paveldo objektų ir jų teritorijų	vnt., plotas (ha)	2/0,1		Ginučių vandens malūno gyvenamosios dalies rekonstrukcija. Šuminių etnografinės sodybos sutvarkymas
Sutvarkyta kitų kultūros paveldo kompleksų teritorijų	vnt., plotas (ha)			
2.3. Pažeistų teritorijų, kompleksų ir objektų atkūrimas.	vnt., plotas (ha)			
2.4. Kitų priemonių įgyvendinimas.	vnt., plotas (ha)	14/61,9	Valtinė "Geras vėjas", moksleiviai, studentai įmonių darbuotojai	Stovyklaviečių, poilsiviečių, apžvalgos aikštelių, takų pasų pildymas, švaros žygiai

2.5. Rekreacinių teritorijų įrengimas, priežiūra ir tvarkymas:¹				
2.5.1. Esamų takų, trasų priežiūra (tvarkymas, atnaujinimas) bei naujų įrengimas;	vnt., ilgis (km)	3/10,029		
2.5.1.1. Įrengta naujų;	vnt., ilgis (km)	-		
2.5.1.2. Atlikta priežiūros darbų;	vnt., ilgis (km)	3/10,029		
2.5.2. Apsistojimo vietų (stovyklaviečių, poilsiaviečių, atokvėpio vietų) priežiūra (tvarkymas, atnaujinimas) bei naujų įrengimas;	vnt., plotas (ha)	6/7,65		
2.5.2.1. Įrengta naujų;	vnt., plotas (ha)	-		
2.5.2.2. Atlikta priežiūros darbų;	vnt., plotas (ha)	6/7,65		
2.5.3. Apžvalgos aikštelių (regyklų) priežiūra (tvarkymas, atnaujinimas) bei naujų įrengimas;	vnt., plotas (ha)	-		Tvarko Ignalinos m.u.
2.5.3.1. Įrengta naujų;	vnt., plotas (ha)	-		
2.5.3.2. Atlikta priežiūros darbų;	vnt., plotas (ha)	-		
2.6. Ekspozicijų, informacinės sistemos ir kitų lankytojams skirtų objektų priežiūra bei tvarkymas:				
2.6.1. Ekspozicijų tvarkymas ir naujų įrengimas;	vnt.	1		
2.6.1.1. Įrengta naujų;	vnt.	1		Senovinės bitininkystės muziejuje – medingų augalų ekspozicija
2.6.1.2. Atlikta atnaujinimo, priežiūros darbų;	vnt.			
2.6.2. Pavienių informacinės infrastruktūros objektų priežiūra (tvarkymas, atnaujinimas) bei naujų įrengimas (stendai, rodyklės, ženklai, kt.).	vnt.	8		
2.6.2.1. Įrengta naujų;	vnt.			
2.6.2.2. Atlikta priežiūros darbų;	vnt.	8		
2.7. Teritorijos lankomumas:				
2.7.1. Aptarnauta lankytojų;	vnt.	26104		

2.7.2. Ekskursijų vedimas.	grupeių kiekis (vnt.), žmonių kiekis (vnt.)	29/849		Specializuotos ekskursijos
2.8. Kontrolės organizavimas;				
2.8.1. Atlikta reidų;	vnt.	41		
2.8.2. Nustatyta pažeidimų (iš jų ir kraštovaizdžio apsaugos reikalavimų pažeidimų);	vnt.	28		
2.8.2.1 Pažeidimai, susiję su miško naudojimu ir lankymu;	vnt.	6		
2.8.2.2. Gyvūnijos ir augalijos apsaugos, medžioklės ir žūklės taisyklių pažeidimai;	vnt.	2		
2.8.2.3. Kraštovaizdžio apsaugos pažeidimai;	vnt.	10		
2.8.2.4. Vandenių	vnt.	5		
2.8.2.5. Savavališkos statybos	vnt.	5		
2.8.2.6. Pareigybiniai pažeidimai	vnt.	-		
2.8.2.7. Atliekų tvarkymas	vnt.	-		
2.8.2.8. Kiti pažeidimai	vnt.	-		
2.8.3. Paskirta baudų;	Lt	5200,0		
2.8.4. Išieškota baudų;	Lt	5200,0		
2.8.5. Kitos kontrolės įgyvendinimo priemonės.				
3. ETNOKULTŪRINĖS, ŠVIETĖJIŠKOS, PROPAGANDINĖS IR KITOS VEIKLOS ORGANIZAVIMAS				
3.1. Renginių organizavimas:				
3.1.1. Suorganizuota renginių	vnt., dalyvavusių žmonių kiekis (vnt.)	12/8426		
3.2. Informacijos teikimas žiniasklaidai;				
3.2.1. Parašyta direkcijos darbuotojų straipsnių	vnt.	30		
3.2.2. Parengta TV, radio reportažų	vnt.	20		
3.2.3. Suteikta informacija apie ST (tame tarpe ir interviu):	vnt.	59		Apie ANP
3.3. Seminarų ir konferencijų organizavimas, kvalifikacijos kėlimas:				
3.3.1. Suorganizuota konferencijų, seminarų;	vnt.	3		

3.2.2. Darbuotojų skaitytos paskaitos, pranešimai;	vnt. val.	10/15		
3.2.2. Darbuotojų dalyvavimas kvalifikacijos kėlimo renginiuose (seminarai, stažuotės, kursai, pažintinės kelionės ir pan.).	darbuotojų sk./dienų sk..	15/54		
3.4. Leidybos organizavimas:				
3.4.1. Išleista lankstukų, bukletų, skrajučių, kalendorių ir kt.;	vnt., tiražas (vnt.)	9/13500		
3.4.2. Išleista knygų;	vnt., tiražas (vnt.)			
3.4.2. Išleista periodinių leidinių;	vnt., tiražas (vnt.)	2/1000		
3.5. Kita informacinė švietėjiška, propagandinė veikla (įvardinti).				
Ekologiniai žygiai	Vnt./žm. Sk.	5/176		Valtinė "Geras vėjas", Kaltanėnų pagr. m-kla
4. ŪKINĖ, KITA VEIKLA				
4.1. Suteikta paslaugų;	Gauta pajamos (Lt)	41180,0		

Aukštaitijos nacionalinio parko direktorius

(parašas)

Eminuelis Leškevičius

)

PRIEDAI

Turima informacija apie nacionaliniame/regioniniame parke kitų juridinių ir fizinių asmenų teikiamas paslaugas

Paslaugos pavadinimas	Paslaugos teikėjas (įmonės pavadinimas, asmens V. Pavardė, adresas)	Pastabos
Dviračių ir riedučių nuoma	A.Ruplio ind. įm. "Dysna"	Palūšėje
Valčių ir baidarių nuoma	Š.Janutėnas ir K.Danilevičius	"
Valčių nuoma	A.Gudelio ind. įm.	"
Baidarių nuoma	D.Grigienės ind. įmonė	Kaltanėnai
Valčių ir baidarių nuoma	"Šakarvos valtinė"	Šakarva
Valčių ir baidarių nuoma	UAB "Romnesa" ("Ignaturas") R.Spulis	Strigailiškis (valtys vežiojamos pagal poreikį)

Turima informacija apie nacionaliniame/regioniniame parke esančius objektus, priklausančius kitiems fiziniams ar juridiniams asmenims

Apgyvandinimo būdai, įstaigos	Objekto pavadinimas	Savininkas (fiz. ar jurid. asmuo)	Vietų skaičius	Pastabos
Poilsio namai	Jonalaukio poilsio bazė	Pil. R.Klipčius	75	450 m ²
	Poilsio namai Palūšėje	Vilniaus m. savivaldybė	21	131 m ²
	Poilsio bazė Vaišniūnų kaime	AB "Ignalinos statyba"	24	194 m ²
	Poilsinė Vaišniūnų kaime	Ignalinos miškų urėdija	10	40 m ²
	Poilsinė prie Žeimenio ežero	Buvusi Vilniaus universalinė parduotuvė, privatizuota	14	92 m ²
	Poilsio bazė Kiškių kaime	AB "Tiekimas"	22	150 m ²
	Poilsio bazė Mačiutiškių kaime	Priklausė AB "Alita", privatizuota	18	146 m ²
	Poilsio bazė Puziniškyje	"Pakruojo melioracija"	30	111 m ²
	Poilsio bazė Bajorų kaime	AB "Utenos mėsa"	6	31 m ²

	Poilsio bazė prie Utenio ežero	AB "Utenos transportas"	28	153 m ²
	Poilsio bazė Vaišnoriskės kaime	Kauno botanikos sodas	14	
	Gaveikėnų malūnas	Ignalinos žuvinajis įmonė	10	181 m ²
	Pakretuonės malūnas	M.Mažvydo biblioteka	30	
	Minčios malūnas	Utenos elektros tinklai	14	102 m ²
	Vandens malūnas prie Pakaso ežero	Gedimino technikos universitetas	16	62 m ²
	Poilsio namai Palūšės kaime	Ignalinos r. paštas	20	
Turistinės bazės	VšĮ turizmo centras "Palūšė"	Palūšės k., Ignalinos r.	230	
Kaimo turizmo sodybos	Sodyba Limino kaime	V.Adamavičienė	10	
	Sodyba Ginučių kaime	A.Brukštus	8	
	Sodyba Palūšės kaime	S.Čepulienė	9	Priima 06-09 mėn.
	Sodyba Palūšės kaime	I.Veličkienė	9	Priima 05-10 mėn.
	Gyvenamasis laivas Palūšės kaime	A.Gudelis	8	Priima 06-10 mėn.
	Sodyba Antalksnės kaime	G.Petrulis	12	Priima 05-11 mėn.
	Sodyba Pusvarsnėlių kaime	N.Jurgelevičienė	6	
	Sodyba Ginučių kaime	R.Maksimovienė	14	Žiemą 6 vietos
	Sodyba Rypelialaukio kaime	B.Bubulienė	20	
	Sodyba Paūkojės kaime	A.Kindurys	15	
	Sodyba Palūšės kaime	I.Ribokienė	22	
	Sodyba Papiliakalnio kaime	A.Bugailiškis	4	
	Sodyba Miškiniškės kaime	V.Danilevičius	44	
	Sodyba Pusvarsnėlių kaime	N.Jurgelevičienė	6	Priima tik gegužės – spalio mėn.
	Sodyba Pusvarsnėlių kaime	A.Jurgelevičius	10	
	Sodyba Palūšės kaime	E.Malakauskas	5	Priima 05-10 mėn.
	Sodyba Mačiutiškės kaime	V.Žilėnas	5	

	Sodyba Pabiržės kaime	D.Vitas	18	Žiemą - 6 vietos
	Sodyba Ginučių kaime	R.Šimkūnas	13	Priima 06-10 mėn.
	Sodyba Stripeikių kaime	A.Kondratavičius	4	
	Sodyba Šakarvos kaime	A.Kirkila	20	Žiemą 8 vietos
	Sodyba Krivasalio kaime	J.Snieškienė	8	
	Sodyba Kaltanėnuose	A.Mičiuda	12	
	Sodyba Šinkūnų kaime	J.Maniušis	8	
	Sodyba Antalksnės k.	E.Dapkus	14	
	Sodyba Ginučių k.	V.Gaidelis	14	
	Sodyba Ginučių k.	A.Gaižutis	15	Priima 06-11 mėn.
	Sodyba Paukojės k.	S.Kapočius	8	
	Sodyba Antalksnės k.	J.Kazakevičius	12	
	Sodyba Rūgšteliškio k.	A.Lagunavičius	16	Priima 05-10 mėn.
	Sodyba Naujasodžio k.	L.Rakauskienė	8	
	Sodyba Papiliakalnio k.	A.Vyšniauskienė	10	
	Sodyba Berniūnų k.	”Elenutės namai”	12	
Nakvynės paslaugų namai				
Kempingai (namelių)	Palūšės kempingas	VŠĮ TC ”Palūšė”	14+22	14 vietų kemperiams, 22-palapinėms
Kita				

Direkcijos darbuotojų publikacijos:

Eil. Nr.	Leidinio pavadinimas, Nr. leidimo data	Straipsnio pavadinimas	Autorius
1.	Nauja vaga, 2005 11 05	Diskusijos Sirvėtos regioniniame parke	D.Savickaitė
2.	Nauja vaga, 2005 04 13, Ladakalnis Nr.83	Apie Aukštaitijos nacionalinio parko direkcijos teikiamus ir vykdomus projektus	I.Čeponienė
3.	Nauja vaga, 2005 01 19; Ignalina 2005 01 12; Utenos apskrities žinios 2005 02 03	Rūpingamiesi ežerais, rūpinamės ir Jūsų gera nuotaika	D.Savickaitė
4.	Ignalina, 2005 11 04	Negaliu nesižavėti mūsų krašto senoliais	D.Savickaitė
5.	Ignalina, 2005 09 16	Ideali vieta kūrybai	D.Savickaitė
6.	Ignalina, 2005 05 21	Piemenėlių, rugių lankymo šventė	D.Savickaitė
7.	Mūsų Ignalina, 2005 07 15	Materialioji žmogaus minties raidos pusė	ANPD specialistai(ruošė D.Savickaitė)
8.	Lietuvos žinios, 2005 liepos 22	Prezidentų bičiulystę byloja bitės	D.Savickaitė, M.Girša
9.	Voruta, 2005 08 15	Žaliųjų girių rauda	D.Savickaitė
10.	Žurnalas apie gamtą, 2005 Nr.5	Kai specialistus egzaminuoja gamta arba Kretuono ežero paslaptys	B.Šablevičius
11.	Kultūros aktualijos 2005 Nr.5; Ūkininko patarėjas 2005 07 30; Utenos apskrities žinios 2005 07 30	Viešniai iš Ukrainos globos Austėja ir Bubilas	D.Savickaitė
12.	Tėviškės gamta, 2005 Nr.5	Atgyja senovinės bitininkystės muziejus Stripeikiuose	D.Savickaitė
13.	Tėviškės gamta, 2005 Nr.8	Bitininkystės muziejus turtėja eksponatais	D.Savickaitė
14.	Utenos apskrities žinios, 2005 05	Naujas ANP vadovas	D.Savickaitė
15.	Ladakalnis Nr.83	Miškų šeiminkui pasikeitus	V.Valinskienė
16.	Ladakalnis Nr. 83, Utenos apskrities žinios, 2005 03 22	Palūšė-atgaiva norintiems žinoti	VšĮ TC informacija
17.	Utenos apskrities žinios, 2005 05	Unikalaus architektūros paminklo sergėtojas	D.Savickaitė

18.	Ladakalnis Nr. 83	Lietuvos vorai	A.Čeponis
18.	Ladakalnis Nr.83	Klajokliškas mažosios blusos gyvenimas	A.Survilaitė
19.	Ladakalnis Nr.83	Parke atgimsta amatai	D.Savickaitė, I.Gruodienė
20.	Utenos apskrities žinios 2005 05 24	“Jei labai išgyveni, tai ir Dievas padeda	Interviu su D.Savickaite
21.	Uenos apskrities žinios, 2005 09 29; Mūsų Ignalina, 2005 09 23	Žinios apie mūsų kraštą iš kvalifikuotų specialistų lūpų	TC Palūšė inf.
22.	Mūsų Ignalina, 2005 09 20	Dar vienas aukso grūdas bendrame aruode	TC Palūšė inf.
23.	Mūsų Ignalina, 2005 04 19	Ekoturizmo organizavimo kursų klausytojai pasiekė pusiaukele	TC Palūšė inf.

Pastaba: lentelėje pateikiami tik tie straipsniai, kuriuos fiksuoja Ignalinos viešosios bibliotekos bibliografijos skyrius. Parkas neturi galimybės užsissakyti daug leidinių ir yra priverstas naudotis bibliotekos paslaugomis, bet tai vis tiek neatspindi realios situacijos.

Straipsniai apie saugomą teritoriją spaudoje

Eil. Nr.	Leidinio pavadinimas, Nr. (arba leidimo data)	Straipsnio pavadinimas	Autorius
1.	Ladakalnis Nr.83	Bitė lietuvių laike	E.Mudėnaitė
2.	Ladakalnis Nr.83	Bitės suartina žmones	R.Šimkūnas
3.	Ladakalnis Nr.83	Ažuolas	D.Kiminienė
4.	Utenos apskrities žinios, 2005 04 19	Per Aukštaitiją nusidrieks dviračių takai	V.Ramanauskas
5.	Lithuania in the World, 2005 Nr.3	When the Grass is Greener	S.Paltanavičius
6.	Meškeriojas, 2005 Nr.7	Lydekas-museline meškere	D.vaškevičius
7.	Valstiečių laikraštis, 2005 12 17	Gyventojai sukilo prieš neteisėtą kelio užkardą	V.Tavorienė
8.	Utenos apskrities žinios, 2005 08 23	Duonos ir medaus šventė Stripeikiuose	V.Aukštaitis
9.	Utenos apskrities žinios, 2005 06 18	Aukštaitijos nacionalinis parkas vilioja naujovėmis	L.Narčienė
10.	Utenos apskrities žinios, 2005 07 12	Švaros žygis po Aukštaitijos nacionalinį parką	G.Masiulis
11.	Utenos apskrities žinios, 2005 09 10	Po parką vedžios, apie jo grožybes pasakos dešimt naujų gidų	L.Kaminskienė
12.	Utenos apskrities žinios, 2005 11 08	Vyriausybės atstovai lankėsi Ignalinos rajone	L.Kovalevskienė
13.	Utenis, 2005 01 13	Ladakalnis	A.Meilus
14.	Utenis, 2005 04 19	Rengiamas Aukštaitijos dviračių žiedo techninis projektas	J.Gentvilaitė
15.	Utenis 2005 06 16	Prasminga išvyka	J.Jurelevičiūtė

16.	Utenis, 2005 06 16	Rengiamas žemėlapis dviratininkams	L.Ramoškienė
17.	Utenis, 2005 06 09	Laukiame turistų, bet...	A.Meilus
18.	Tėviškės gamta, 2005 Nr.7	Ežerų, pelkių ir upių labirinte	A.Stanaitis
19.	Tėviškės gamta, 2005 Nr.4	Įdomiausiose Lietuvos vietose pabuvojus	A.Stanaitis
20.	Tėviškės gamta, 2005 Nr.11	Saugomose teritorijose vykdomų projektų vertė-16 mln. litų	N.Gedvilaitė
21.	Tėviškės gamta, 2005 Nr.5	Graži pavasario šventė	J.Petraitis
22.	Mūsų girios, 2005 Nr.10	Būtinai kompleksinis projektavimas	A.Mituzas
23.	Lietuvos rytas, 2005 09 16	Po maudynių Ginučių malūne-paragauti medaus	E.Sabalytė
24.	Kelionės ir pramogos, 2005 Nr.8	Velnių išdaigos Ginučių malūne	Inf.
25.	Kelionių magija, 2005 Nr.6	Atrask ežerų kraštą	K.Stalnionytė
26.	Draugas, 2005 08 16	Stripeikiuose vyko Duonos ir medaus šventė	Inf.
27.	Mūsų girios, 2005 Nr.5	Naujos pareigos	Inf.
28.	Lietuvos žinios, 2005 07 16	Aukštaitijos karūnoj-svetingumo akmenėliai	R.Stundienė
29.	Ūkininko patarėjas, 2005 07 26	Bitininkų šventėje bus laukiama ir bičiulio prezidento	Inf.
30.	Ūkininko patarėjas, 2005 08 09	Šv. Lauryno atlidai-su šokiais ant Meironių tilto	G.Rinkūnienė
31.	Ūkininko patarėjas, 2005 08 20	Medaus per barzdą varvėta ir burnoj turėta...	G.Rinkūnienė
32.	Ūkininko patarėjas, 2005 05 05	Ginučių malūno bildukui dirbti teks ir žiemą	G.Rinkūnienė
33.	Lietuvos aidas, 2005 12 17	Baltosios advento pelėdos. Ešeriai prie malūno užtvankos. Požeminiuose barsuko rūmuose	L.Grudzinskas
34.	Lietuvos aidas, 2005 09 22	Pastebėjimai, kaip grožio oazėje keroja durnaropės	A.Paliejis
35.	Lietuvos rytas, 2005 07 29	Naujo kempingo svečiams-vaizdas į kapines	E.Sabalytė
36.	Lietuvos rytas, 2005 07 22	V.Adamkui dovanotos bitės dūzgia Palūšėje	Inf.
37.	Lietuvos rytas, 2005 09 02	Iškylų gamtoje mėgėjams reikia ir palapinės, ir piniginės	F.Žemulis
38.	Lietuvos žinios, 2005 02 14	Kol nereikia kitų linksminti	R.Stundienė
39.	Lietuvos žinios, 2005 02 28	Gražiausių vietų likimą nulemia pinigai	V.Ikamas
40.	Lietuvos aidas, 2005 11 07	Palūšėje lankėsi aplinkos ministras A.Kundrotas	Inf.
41.	Vakaro žinios, 2005 08 13	Liūdna V.Adamkaus Žolinė	G.Šalčiūtė
42.	Lietuvos žinios, 2005 08 17	Gražiai dera lietuviška duona ir medus	V.Rinkevičiūtė
43.	Valstiečių laikraštis 2005 08 30	Permainos senovės bitininkystės muziejuje	V.Salinka
44.	Ūkininko patarėjas, 2005 05 21	Naujasis Aukštaitijos nacionalinio parko direktorius pradeda nuo talkos	G.Rinkūnienė
45.	Ūkininko patarėjas, 2005 12 15	Plėšrieji sparnuočiai po globėjų sparnu	P.Rogužis

46.	Šeiminkė, 2005 07 13	Atgal į ateitį	R.Šemelytė
47.	Savivaldybių žinios, 2005 Nr.23	Turistams patinka tvarka	Inf.
48.	Kelionės ir pramogos, 2005 Nr. 8	Jeį pasiilgote čiobreliais kvepiančio medaus...ir šakoto gardėsio	Inf.
49.	Aukštaitijos verslo balsas, 2005 06 07	Aukštaitijos nacionalinis parkas-vandens keliautojų rojus	B.Kronienė
50.	Veidas, 2005 06 16	Atostogų įkaltai	A.Vernickaite
51.	Mano namai, 2005 Nr. 14	Bitės	I.Gruodienė
52.	Savivaldybių žinios, 2005 Nr.20	Apie turistus ir ...šluotą	A.Meilus
53.	Mūsų Ignalina, 2005 10 25	Aplankėme paskutinį vandens malūną	A.Petkūnaitė
54.	Mūsų Ignalina, 2005 03 22	Paaiškėjo naujasis ANP vadovas	Inf.
55.	Mūsų Ignalina, 2005 11 11	Tartasi dėl bendradarbiavimo	L.Kovalevskienė
56.	Mūsų Ignalina, 2005 11 08	Vyriausybės atstovų vizitas Palūšėje	Inf.
57.	Mūsų Ignalina, 2005 10 07	Arboristas-kas jis?	G.Kindurys
58.	Mūsų Ignalina, 2005 09 27	Vandens turizmas:nelegalios stovyklavietės ir šiukšlių kalnais daryti?	J.Baltakis
59.	Mūsų Ignalina, 2005 04 29	PHARE 2002 lėšos Ginučių vandens malūnui	Inf.
60.	Mūsų Ignalina, 2005 09 06	Valčių savininkai tampa vis labiau drausmingesni	K.Žemaitis
61.	Mūsų Ignalina, 2005 08 23	Stripeikių muziejus privalės keistis	K.Žemaitis
62.	Mūsų Ignalina, 2005 08 19	Tauragnos upele, medaus upe Stripeikių vasarą palydėjom...	J.Baltakis
63.	Mūsų Ignalina, 2005 08 19	Ukrainos prezidentui-“ignalinskas” medus	K.Žemaitis
64.	Mūsų Ignalina, 2005 05 31	Ginučių vandens malūno gyvenamosios dalies rekonstrukcijos projektas	Inf.
65.	Mūsų Ignalina, 2005 07 15	Gervėčių raisto karčiutosios	L.Grudzinskas
66.	Mūsų Ignalina, 2005 07 15	Ukrainos prezidento Valdui Adamkui padovanotos bitės medų neš Stripeikiuose	J.Baltakis
67.	Mūsų Ignalina, 2005 05 13	Turizmas rajone: galimybės irperspektyvos(1)	K.Žemaitis
68.	Mūsų Ignalina, 2005 04 19	Šalia ANP-padangų deginimo įmonė?	Inf.
69.	Mūsų Ignalina, 2005 04 15	Nacionalinio parko direktorius Palūšėje sieks ryžtingų perrainų	J.Baltakis
70.	Mūsų Ignalina, 2005 02 22, 03 08	Unikalus senovės bitininkystės muziejus Stripeikiuose	J.Aukštuolis
71.	Mūsų Ignalina, 2005 01 14	Mokysis organizuoti turizmo verslą	Inf.
72.	Mūsų Ignalina, 2005 02 11	Nacionalinio parko direktorius savo kėdės atsisakė pats	J.Baltakis

73.	Mūsų Ignalina, 2005 07 01	Virš Stripeikių bitininkystės muziejau-nesutarimų kibirkštys	J.Baltakis
74.	Ignalina, 2005 11 04	Aukštaitijos nacionalinis parkas-pasiūlymai Seimui ir Vyriausybei	Inf.
75.	Ignalina, 2005 08 19	Senovinės bitininkystės muziejaus ateitis	O.Paukštienė
76.	Ignalina, 2005 08 12	Artūras Paulauskas svečiavosi Palūšėje	Inf.
77.	Ignalina, 2005 08 19	Piktos piktos buvo bitės, bet labai saldus medus	E.Krapauskienė
78.	Ignalina, 2005 03 23	Jau žinomas Aukštaitijos nacionalinio parko vadovas	Inf.
79.	Ignalina, 2005 07 01	Kasapsaugos mus nuo mūsų pačių?	B.Bitėnaitė
80.	Ignalina, 2005 07 15	Kuo giliau į mišką, tuo daugiau medžių	E.Krapauskienė
81.	Ignalina, 2005 05 14	Pasikėsiniimas į gulbę	E.Mudėnaitė
82.	Ignalina, 200 03 02	Susitikimas su B.Šablevičiumi	O.Paukštienė
82.	Ignalina, 205 05 14	Verslininkai susirūpino Ignalinos ateitimi	L.Raginytė
83.	Ignalina, 2005 03 12	Balti gandrai baltame berže	L.Grudzinskas
84.	Nauja vaga, 2005 05 07	Inf.	
85.	Ignalina, 2005 02 26	Šiūmetiniame Vivatture-dėmesys dar nepažįstantiems Ignalinos	Inf.
86.	Nauja vaga, 2005 06 08	Inf.	
87.	Ignalina, 2005 02 23	Stripeikiai-Vilnius	E.Krapauskienė
88.	Ignalina, 2005 02 09	Ėjimas žirgu	V.Ridikas
89.	Ignalina, 2005 02 12	Apskrities turistai šventė Užgavėnes	K.Žemaitis
90.	Ignalina, 2005 01 19	Pradėtas rengti Aukštaitijos dviračių žiedo techninis projektas	L.Ramoškienė
91.	Nauja vaga, 2005 11 26	Inf.	
92.	Nauja vaga, 2005 04 02	WWW-projektas -Linkmenyse	M.Kirkienė
93.	Nauja vaga, 2005 04 02	Pamokos apie ANP	Inf.
94.	Nauja vaga, 2005 03 23	Direktorius bus ...direktorius	V.Žukauskaitė
95.	Nauja vaga, 2005 03 12	Inf.	
96.	Nauja vaga, 2005 02 12	Inf.	
97.	Nauja vaga, 2005 05 28	Palūšė vilioja...	L.Miliuvienė
98.	Nauja vaga, 2005 04 09	Rajono tarybos posėdis	L.Miliuvienė
99.	Nauja vaga, 2005 08 17	Saldžioji vasaros šventė	V.Žukauskaitė
100.	Nauja vaga, 2005 05 18	Sekminės Meironyse	L.Miliuvienė

101.	Nauja vaga, 2005 10 22	Inf.	
102.	Nauja vaga, 2002 09 14	Turizmo centrą "Palūšė" užgriuvo sėkmė...	L.Miliuvienė

Pastaba: lentelėje pateikiami tik tie straipsniai, kuriuos fiksuoja Ignalinos viešosios bibliotekos bibliografijos skyrius. Parkas neturi galimybės užsiskakoti daug leidinių ir yra priverstas naudotis bibliotekos paslaugomis, bet tai vis tiek neatpindi realios situacijos.

TERITORIJŲ IR STRATEGINIO PLANAVIMO DOKUMENTŲ RENGIMAS

Techniniai projektai, parengti PHARE 2002 lėšomis			
1	Ginučių vandens malūno gyvenamosios dalies rekonstrukcija	ANP	UAB "Aukštaitijos architektūros studija"
2	Ginučių vandens malūno girnų ir muziejinės dalies rekonstrukcija	"	"
3	Palūšės TC viešosios infrastruktūros plėtra	ANP	UAB "Projektavimo ir restauravimo institutas"
4	Dviračių trasos "Aukštaitijos žiedas" techninis projektas	Utenos apskr. viršininko administr., ANP	5
5.	<p>Švenčionių r. turizmo objektų techninių projektų parengimas:</p> <p>1. Didysis dviračių žiedas Kaltanėnai-Kretuonys-Reškutėnai-Lygumai-Rėkučiai – Kretuonėlė</p> <p>2. Apžvalgos bokštas ant lygumų kalno</p> <p>3. Polinė gyvenvietė prie Kretuono ež. ir geležies ir žalvario a. gyvenvietė</p> <p>4. Rėkučių gynybinis pylimas</p> <p>5. "Nalšios" muziejaus Reškutėnų filialo rekonstrukcija</p>	Švenčionių rajono savivaldybė, partneris –ANP direkcija	